

**TAJUK PROJEK:**

**BEKALAN ELEKTRIK BARU KE PT 7229,AULONG LAMA,AULONG,34000 TAIPING,PERAK.**

**UNTUK TETUAN : SAKINAH BINTI MOHD ZAHIS**

# **LAPORAN LAWATAN TAPAK AWALAN**

**KORIDOR  
UTILITI**  
DARUL RIDZUAN

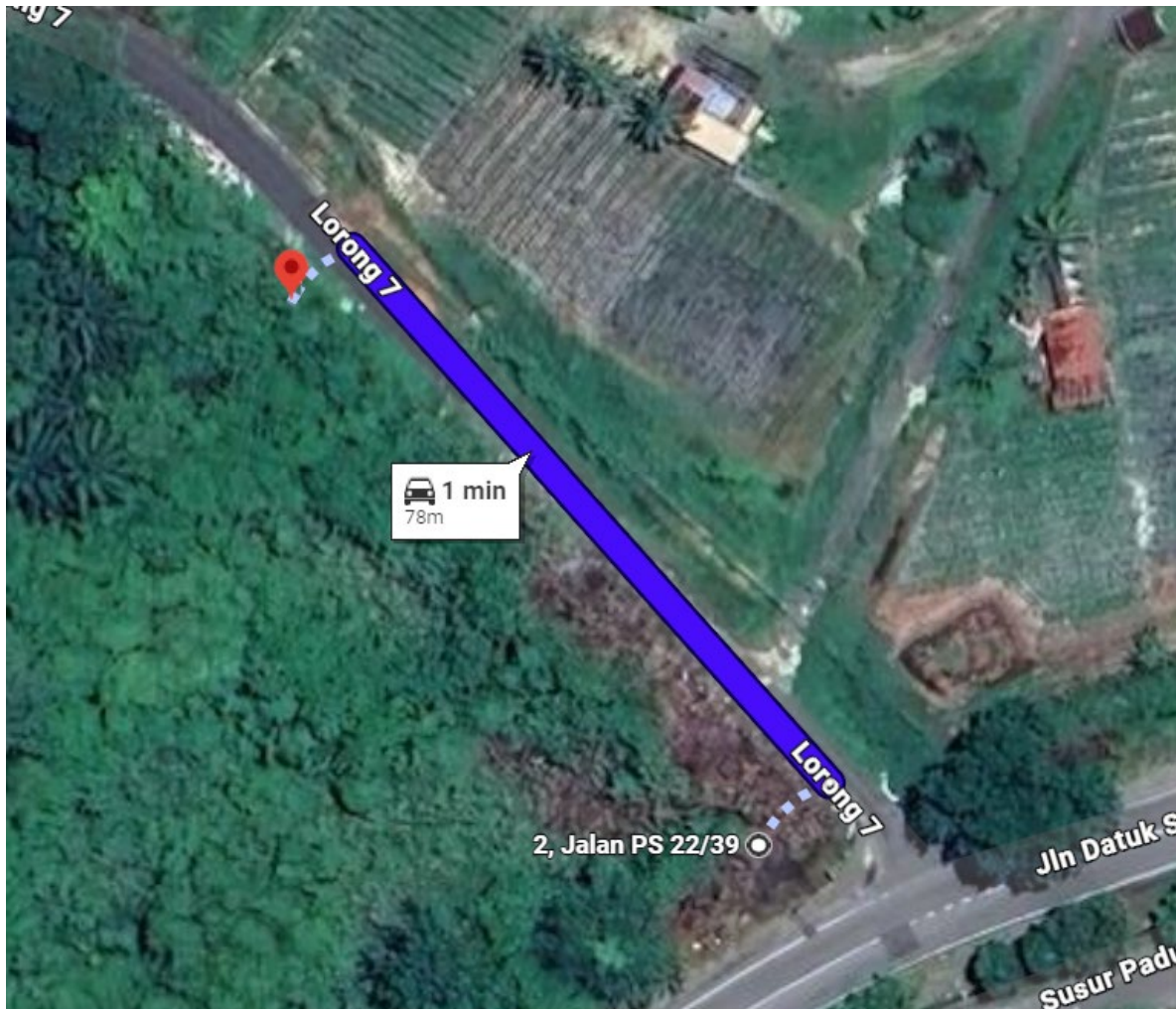


<b>NO. RUJUKAN FAIL:</b>	<b>KUDR/TNBB/B/02/26/0072</b>
<b>TARIKH LAWATAN:</b>	<b>04 MAC 2026</b>
<b>DISEDIAKAN OLEH:</b>	<b>SYAZWANI BINTI NORHISAM</b>

**LOKASI PROJEK (GOOGLE MAPS) :-**

Koordinat Mula: 4.84211, 100.71578

Koordinat Akhir: 4.841576, 100.716242





Jumlah Jarak : 103 meter

**RINGKASAN LALUAN :-**

No.	Nama Laluan	Pihak Berkuasa	Jarak (m)
1.	JALAN KAMPUNG BOYAN	PDT LMS	103
<b>Jumlah Jarak:</b>			<b>103 m</b>

**RINGKASAN LAPORAN :-**

<b>Kaedah Cadangan</b>	<b>Jarak, m</b>	<b>Kedalaman, m</b>	<b>Unit</b>
Horizontal Directional Drilling (HDD)			Meter
Open Cut Trenching (Carriage Way)			Meter
Open Cut Trenching (Grass Verge Way)			Meter
Penanaman Tiang (OH)	103	1.5	Meter
<b>Jumlah Jarak :</b>		103	Meter
<b>Bilangan Pit/ Manhole/Tiang</b>			<b>Kuantiti</b>
Cadangan Manhole (Telekomunikasi)			Nos
Cadangan Pit HDD			Nos
Cadangan Manhole			Nos
Cadangan Penanaman Tiang			4
<b>Cadangan Saiz Penggalian (Kawasan Open Cut)</b>	<b>Panjang, m</b>	<b>Lebar, m</b>	<b>Kedalaman, m</b>
Open Cut Trenching (Grass Verge Way)			
Open Cut Trenching (Carriage Way)			
Cadangan Manhole			
Cadangan Pit HDD			
<b>Cadangan Detail Manhole</b>	<b>Jenis</b>		<b>Nos</b>
Manhole			
<b>Kelulusan Majlis Tempatan &amp; Pihak Berkuasa</b>	<b>Pihak Berkuasa</b>	<b>Jarak</b>	<b>Unit, m</b>
Jabatan Kerja Raya (JKR)			Meter
Pihak Berkuasa Tempatan (PBT)			Meter
Pejabat Daerah (PD)	PDT LMS	103	Meter
Jabatan Pengairan Dan Saliran (JPS)			Meter
Lain-Lain / Tanah Persendirian			Meter
<b>Nota Tambahan: -</b>			

<b><u>Disediakan:</u></b>	<b><u>Disemak:</u></b>
	
Nama: <b>Syazwani Binti Norhisam</b> Jawatan: <b>Pegawai Koridor Daerah</b> Tarikh: <b>04/3/2026</b>	Nama: <b>Kamarul Azian Bin Kamaruzaman</b> Jawatan: <b>Pengurus Operasi</b> Tarikh: <b>04/3/2026</b>

**GAMBAR DI TAPAK PROJEK :-**



**KOORDINAT MULA – TIANG TNB SEDIA ADA**



**CADANGAN KEDUDUKAN TIANG TNB**



Feb 23, 2026 12:09:38

148 Lorong 7

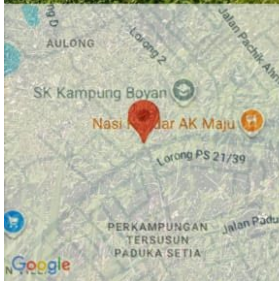
Taiping

Perak

Altitude:-5.1msnm

Speed:3.2km/h

Index number: 8



**KOORDINAT AKHIR – TAPAK RUMAH PERSENDIRIAN**