

TAJUK PROJEK:

PERMOHONAN BEKALAN ELEKTRIK BERALAMAT DI LOT 29531 JALAN BATU 9, JALAN TANJUNG TUALANG 31800 TANJUNG TUALANG PERAK UNTUK TETUAN C K SAWIT TRADING SDN BHD.

LAPORAN LAWATAN TAPAK AWALAN

**KORIDOR
UTILITI**
DARUL RIDZUAN

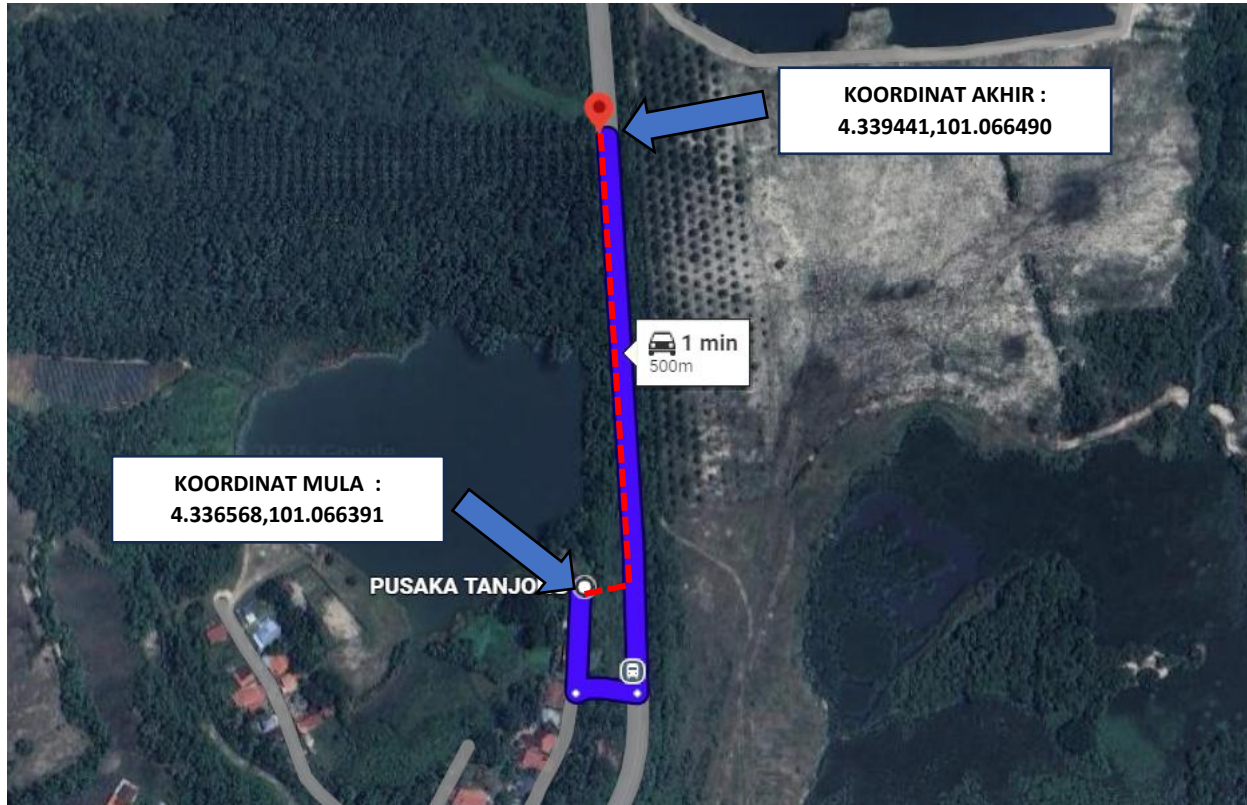


NO. RUJUKAN FAIL:	KUDR/TNBB/B/01/26/0039
TARIKH LAWATAN:	29 JANUARI 2026
DISEDIAKAN OLEH:	MUHAMAD FIRDAUS BIN APRISUL

LOKASI PROJEK (GOOGLE MAPS) :-

Koordinat Mula : **4.336568,101.066391**

Koordinat Akhir : **4.339441,101.066490**





Jumlah Jarak : 339 meter

RINGKASAN LALUAN :-

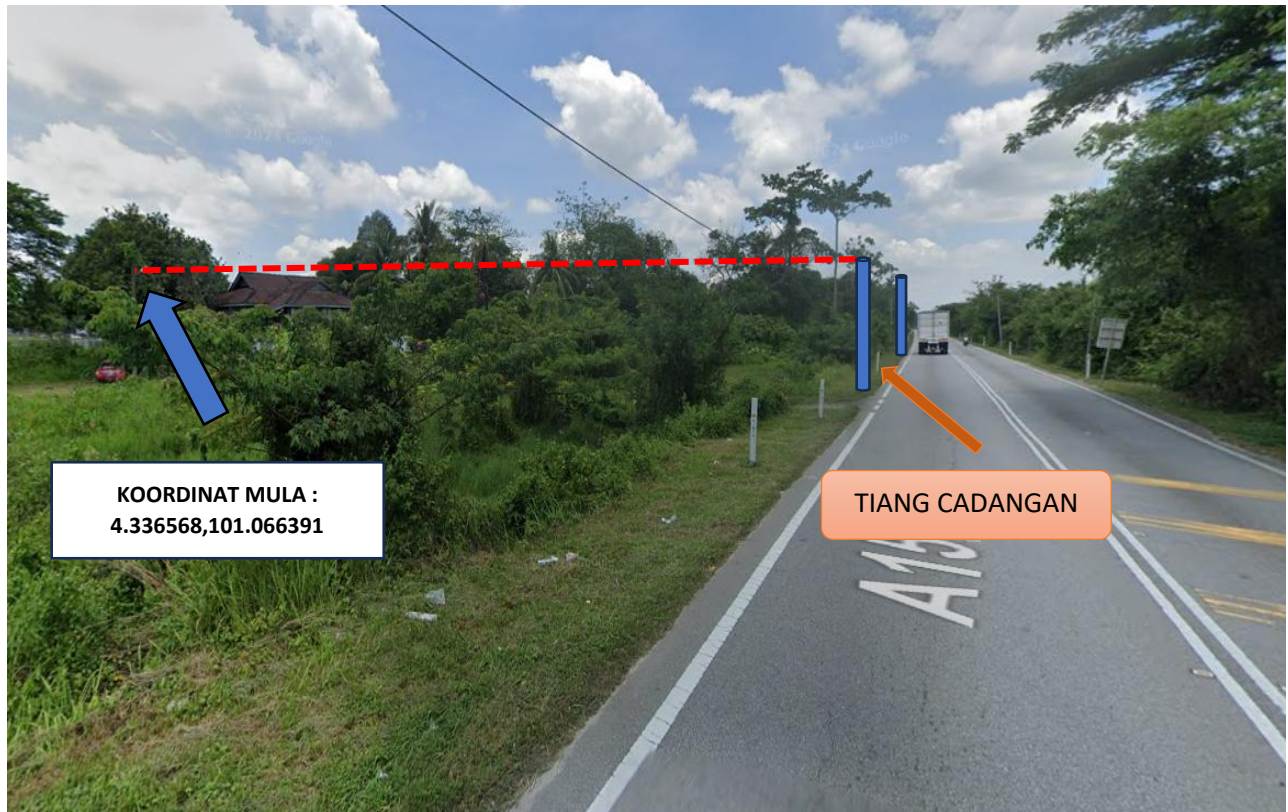
No.	Nama Laluan	Pihak Berkuasa	Jarak (m)
1.	JALAN TANJUNG TUALANG (A15)	JKR	339
2.			
3.			
4.			
Jumlah Jarak:			339 m

RINGKASAN LAPORAN :-

Kaedah Cadangan	Jarak, m	Kedalaman, m	Unit
Horizontal Directional Drilling (HDD)			Meter
Open Cut Trenching (Carriage Way)			Meter
Open Cut Trenching (Grass Verge Way)			Meter
Penanaman Tiang (POLE)	339	1.5	Meter
Jumlah Jarak :		339	Meter
Bilangan Pit/ Manhole			Kuantiti
Cadangan Manhole (Telekomunikasi)			Nos
Cadangan Pit HDD			Nos
Cadangan Manhole			Nos
Penanaman Tiang			7
Cadangan Saiz Penggalian (Kawasan Open Cut)	Panjang, m	Lebar, m	Kedalaman, m
Carriage Way Open Cut Trenching			
Cadangan Manhole			
Cadangan Pit HDD			
Cadangan Detail Manhole	Jenis		Nos
Manhole			
Kelulusan Majlis Tempatan & Pihak Berkuasa	Pihak Berkuasa	Jarak	Unit, m
Jabatan Kerja Raya (JKR)	JKR DAERAH KINTA	339	Meter
Pihak Berkuasa Tempatan (PBT)			Meter
Pejabat Daerah (PD)			Meter
Jabatan Pengairan Dan Saliran (JPS)			Meter
Nota Tambahan: -			
<ol style="list-style-type: none"> 1. Lawatan tapak pada 29.01.2026 mendapati permohonan pengorekan melibatkan jarak sepanjang 339-meter menggunakan kaedah Penanaman Tiang (POLE) di Jalan Tanjung Tualang (A15). 2. Pelan Infrastruktur Utiliti (UDM) dan Pelan Kawalan Trafik (TCP) diperlukan bagi syarat-syarat kelulusan permit. 3. Secara keseluruhan, Pihak Berkuasa Melulus akan memberikan kebenaran setelah menyemak kesesuaian utiliti berdasarkan Pelan Infrastruktur Utiliti (UDM). 			

<u>Disediakan:</u>	<u>Disemak:</u>
	
Nama: Muhamad Firdaus Bin Aprisul Jawatan: Pegawai Koridor Daerah Tarikh: 29/01/2026	Nama: Kamarul Azian Kamaruzaman Jawatan: Pengurus Operasi Tarikh: 29/01/2026

GAMBAR DI TAPAK PROJEK :-



LOKASI KOORDINAT MULA KERJA-KERJA PENANAMAN TIANG DI JALAN TANJUNG TUALANG (A15)



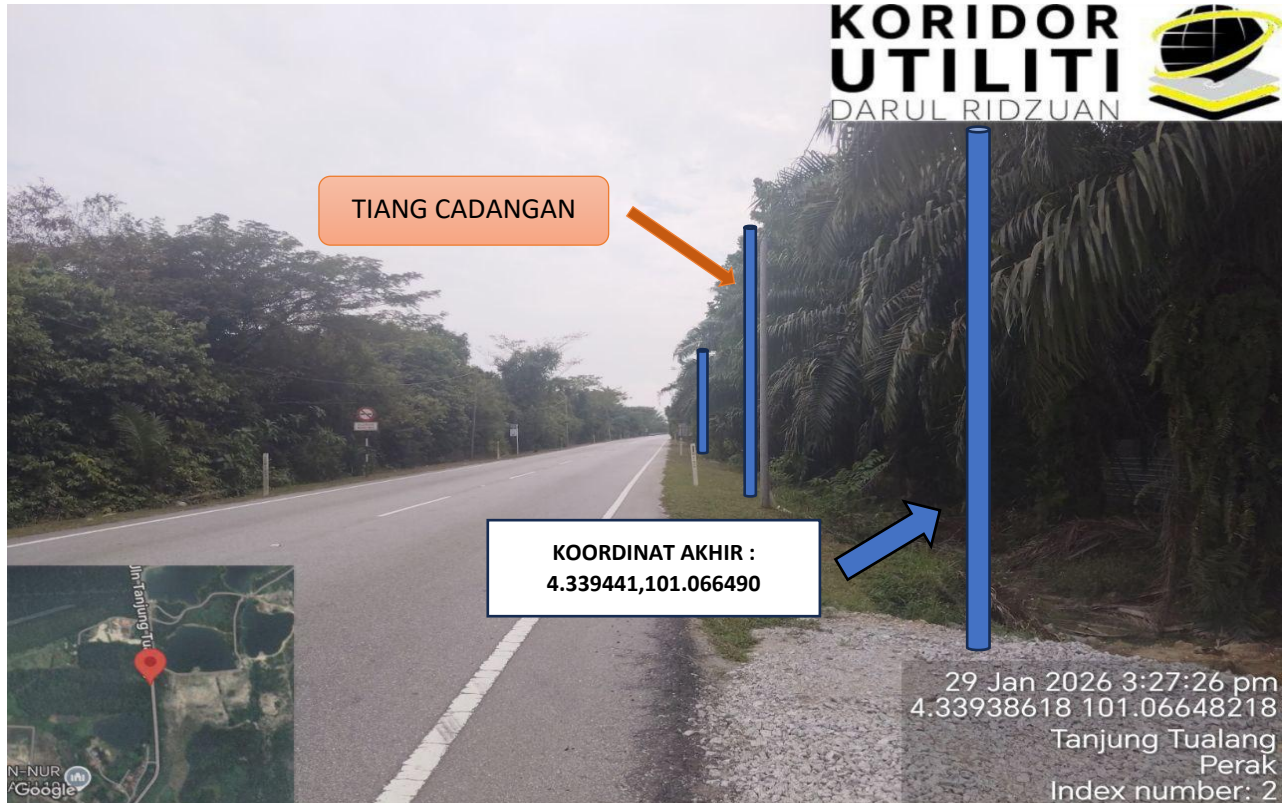
LOKASI KERJA-KERJA PENANAMAN TIANG DI JALAN TANJUNG TUALANG (A15)



LOKASI KERJA-KERJA PENANAMAN TIANG DI JALAN TANJUNG TUALANG (A15)



LOKASI KERJA-KERJA PENANAMAN TIANG DI JALAN TANJUNG TUALANG (A15)



LOKASI KOORDINAT AKHIR KERJA-KERJA PENANAMAN TIANG DI JALAN TANJUNG TUALANG (A15)



LOKASI LAWATAN TAPAK AWALAN BERSAMA PEMOHON DAN JKR KINTA