

**KORIDOR  
UTILITI**  
DARUL RIDZUAN



**MENJALANKAN KERJA-KERJA OPENCUT SEPANJANG 200M UNTUK  
PROJEK TMNA/252054 \_TRESPASS CWS & FOC BV TNB OHL 275KV  
AYER**






**PELAN IZIN LALU  
(PINDAAN 01)**

**NO FAIL RUJUKAN  
KUDR/TMBS/B/02/26/0062**




**TAJUK PERMOHONAN**  
 MENJALANKAN KERJA-KERJA OPENCUT SEPANJANG 200M UNTUK PROJEK TMNA/252054 \_TRESPASS CWS & FOC BV TNB OHL 275KV AYER

**PETUNJUK**

	JALAN JKR
	JALAN PBT
	JALAN PERSENDIRIAN
	JALAN PEJABAT DAERAH
	GRASS VERGE

**PIHAK BERKUASA MELULUS**

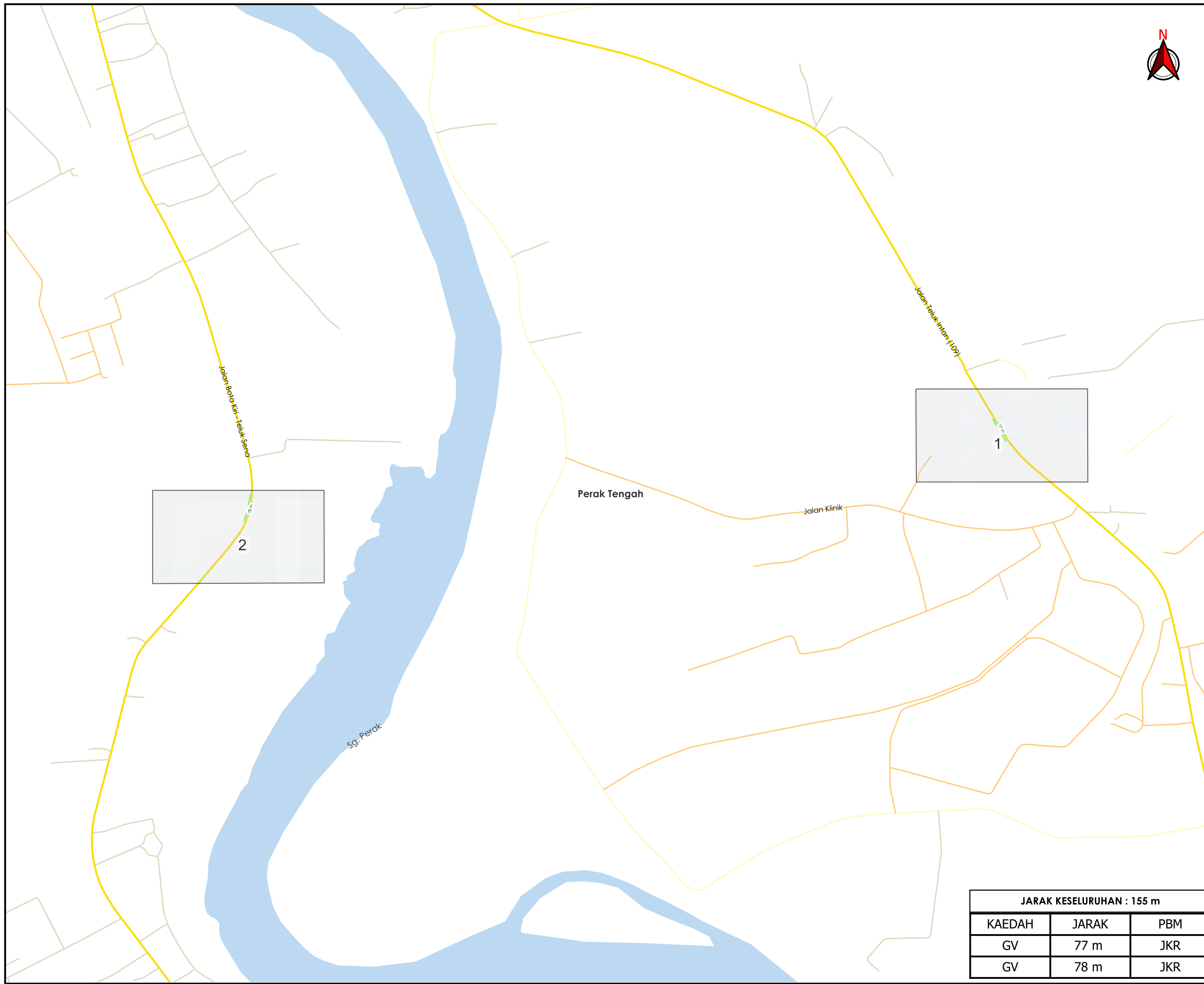
	<b>JABATAN KERJA RAYA PERAK TENGAH</b>



JENIS PELAN	PELAN IZIN LALU
PELUKIS PELAN	ADIB FARHAN
TARIKH DIKELUARKAN	2026-03-03
MUKA SURAT	0/2
NO FAIL RUJUKAN	PINDAAN
KUDR/TMBS/B/02/26/0062	<b>01</b>

**JARAK KESELURUHAN : 155 m**

KAEDAH	JARAK	PBM
GV	77 m	JKR
GV	78 m	JKR



**\*PENGUKURAN BERDASARKAN JARAK SATELIT**



**TAJUK PERMOHONAN**  
 MENJALANKAN KERJA-KERJA OPENCUT SEPANJANG 200M UNTUK PROJEK TMNA/252054\_TRESPASS CWS & FOC BV TNB OHL 275KV AYER

- PETUNJUK**
- JALAN JKR
  - JALAN PBT
  - GRASS VERGE
  - M MANHOLE SEDIA ADA
  - TIANG SEDIA ADA

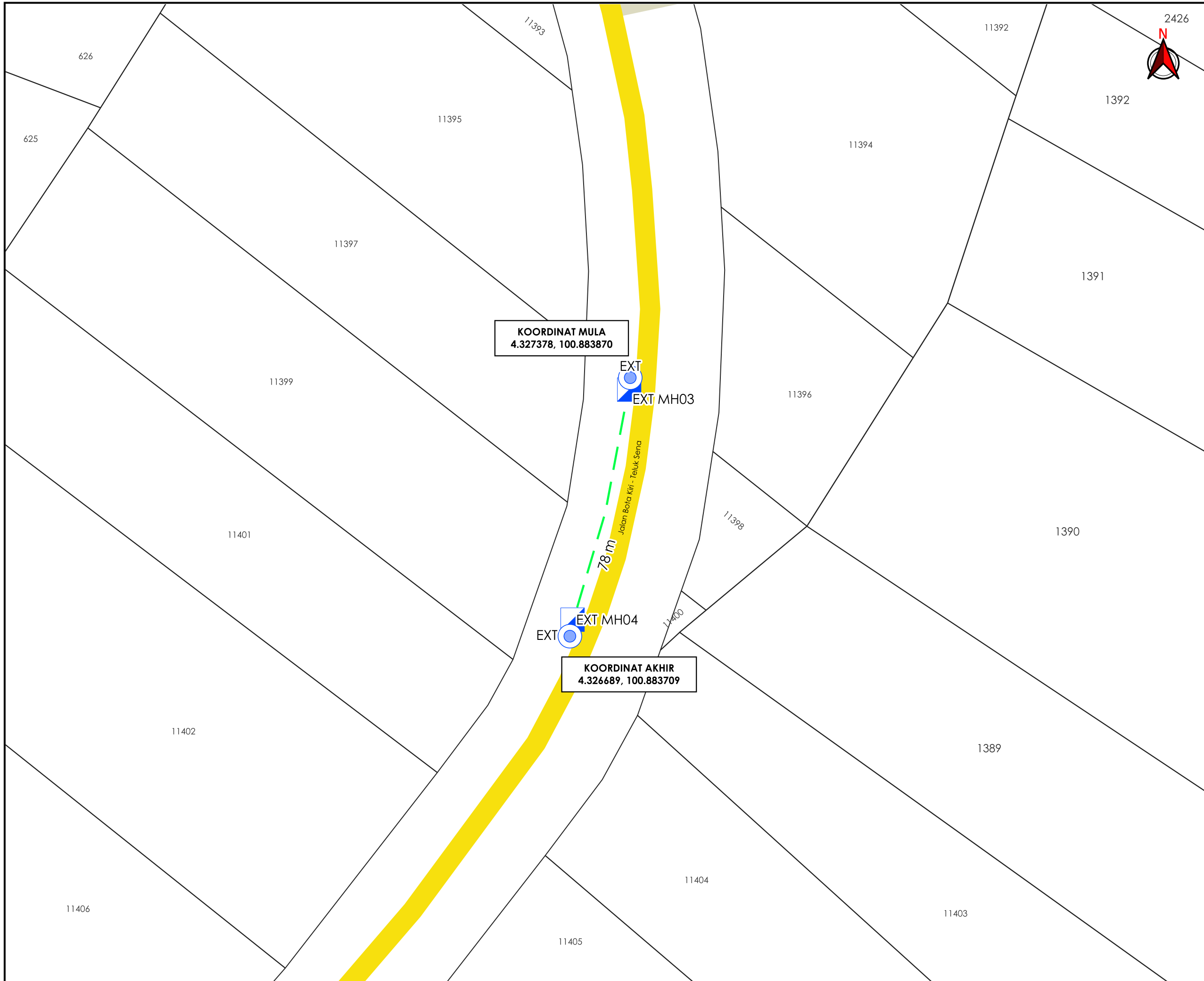
**PIHAK BERKUASA MELULUS**

	<b>JABATAN KERJA RAYA PERAK TENGAH</b>

**PENYEDIA UTILITI**

JENIS PELAN	PELAN IZIN LALU
PELUKIS PELAN	ADIB FARHAN
TARIKH DIKELUARKAN	2026-03-03
MUKA SURAT	1/2
NO FAIL RUJUKAN	PINDAAN
KUDR/TMBS/B/02/26/0062	01

**\*PENGUKURAN BERDASARKAN JARAK SATELIT**



**KOORDINAT MULA**  
4.327378, 100.883870

**KOORDINAT AKHIR**  
4.326689, 100.883709



**TAJUK PERMOHONAN**  
MENJALANKAN KERJA-KERJA OPENCUT SEPANJANG 200M UNTUK PROJEK TMNA/252054 \_TRESPASS CWS & FOC BV TNB OHL 275KV AYER

- PETUNJUK**
- JALAN JKR
  - JALAN PERSENDIRIAN
  - GRASS VERGE
  - MANHOLE SEDIA ADA
  - TIANG SEDIA ADA

**PIHAK BERKUASA MELULUS**

	JABATAN KERJA RAYA PERAK TENGAH



JENIS PELAN	PELAN IZIN LALU
PELUKIS PELAN	ADIB FARHAN
TARIKH DIKELUARKAN	2026-03-03
MUKA SURAT	2/2
NO FAIL RUJUKAN	PINDAAN
KUDR/TMBS/B/02/26/0062	01

**\*PENGUKURAN BERDASARKAN JARAK SATELIT**