

TAJUK PROJEK:

**PROJEK PENYEDIAAN POINT OF PRESENCE (POP) FASA 2
HAB INFRASTRUKTUR GENTIAN OPTIK BERHAMPIRAN
DENGAN SEKOLAH, PREMIS KERAJAAN DAN KOMUNITI
SEKITARNYA OLEH KEMENTERIAN KOMUNIKASI (ZON
UTARA - PERAK & KEDAH) SERAHAN DOKUMEN
LENGKAP BAGI PERMOHONAN KELULUSAN IZIN LALU
ABC4106 - SEKOLAH JENIS KEBANGSAAN (CINA)
LINTANG**

LAPORAN LAWATAN TAPAK AWALAN

**KORIDOR
UTILITI**
DARUL RIDZUAN



NO. RUJUKAN FAIL:	KUDR/KACP/A/02/25/0182
TARIKH LAWATAN:	22 APRIL 2025
DISEDIAKAN OLEH:	MUHAMMAD FARIS FIKRI NORMAN PUTERA BIN AZMAN

LOKASI PROJEK (GOOGLE MAPS)

Koordinat Mula : 4.936772,101.104962

Koordinat Akhir : 4.940272,101.105203

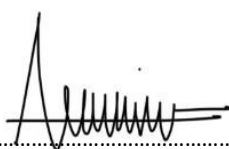



Jumlah Jarak : 963 METER

RINGKASAN LALUAN :-

No.	Nama Laluan	Pihak Berkuasa	Jarak (m)
1.	JALAN KAMPUNG BARU LINTANG	MPKK	963
Jumlah Jarak :			963 meter

RINGKASAN LAPORAN:-

Kaedah Cadangan	Jarak, m	Kedalaman, m	Unit	
Horizontal Directional Drilling (HDD)			Meter	
Pipe Jacking			Meter	
Open Cut Trenching (Carriage Way)			Meter	
Open Cut Trenching (Grass Verge Way)			Meter	
Jumlah Jarak :			Meter	
Bilangan Pit/ Manhole			Kuantiti	
Cadangan Manhole (Telekomunikasi)			Nos	
Cadangan Pit HDD			Nos	
Cadangan Pit Pipe Jacking			Nos	
Cadangan Saiz Penggalian (Kawasan Open Cut)	Panjang, m	Lebar, m	Kedalaman, m	Unit, m ³
Carriage Way Open Cut Trenching				
Grass Verge Way Open Cut Trenching				
Cadangan Pit HDD				
Cadangan Pit Pipe Jacking				
Lain-Lain	Jenis		Nos	
Penanaman Tiang			33	
Kelulusan Majlis Tempatan & Pihak Berkuasa	Pihak Berkuasa		Jarak	Unit, m
Jabatan Kerja Raya (JKR)				Meter
Pihak Berkuasa Tempatan (PBT)	MPKK		963	Meter
Pejabat Daerah (PD)				Meter
Jabatan Pengairan Dan Saliran (JPS)				Meter
Lain-Lain / Tanah Persendirian				Meter
Nota Tambahan:				
Disediakan:			Disemak:	
 Nama: MUHAMMAD FARIS FIKRI NORMAN PUTERA Jawatan: Penolong Pegawai Koridor Daerah Tarikh: 28/4/2025			 Nama: EN KAMARULAZIAN BIN KAMARUZAMAN Jawatan: Pengurus Operasi Tarikh:	

GAMBAR DI TAPAK PROJEK:-



LOKASI DI HADAPAN SJK (CINA) LINTANG




JALAN KAMPUNG BARU LINTANG




JALAN KAMPUNG BARU LINTANG



JALAN KAMPUNG BARU LINTANG



JALAN KAMPUNG BARU LINTANG



JALAN KAMPUNG BARU LINTANG



JALAN KAMPUNG BARU LINTANG



JALAN KAMPUNG BARU LINTANG



JALAN KAMPUNG BARU LINTANG



JALAN KAMPUNG BARU LINTANG




JALAN KAMPUNG BARU LINTANG



JALAN KAMPUNG BARU LINTANG



JALAN KAMPUNG BARU LINTANG



JALAN KAMPUNG BARU LINTANG



JALAN A19



JALAN A19



JALAN A19