

TAJUK PROJEK:

PROJEK PENYEDIAAN DAN PENYELENGGARAAN POINT OF PRESENCE (POP) FASA 2: HAB INFRASTRUKTUR GENTIAN OPTIK BERHAMPIRAN DENGAN SEKOLAH, KAWASAN PERINDUSTRIAN, PREMIS KERAJAAN DAN KOMUNITI SEKITARNYA OLEH KEMENTERIAN KOMUNIKASI MALAYSIA -ZON UTARA (KKMM.400-11/17/132(1))

LAPORAN LAWATAN TAPAK AWALAN

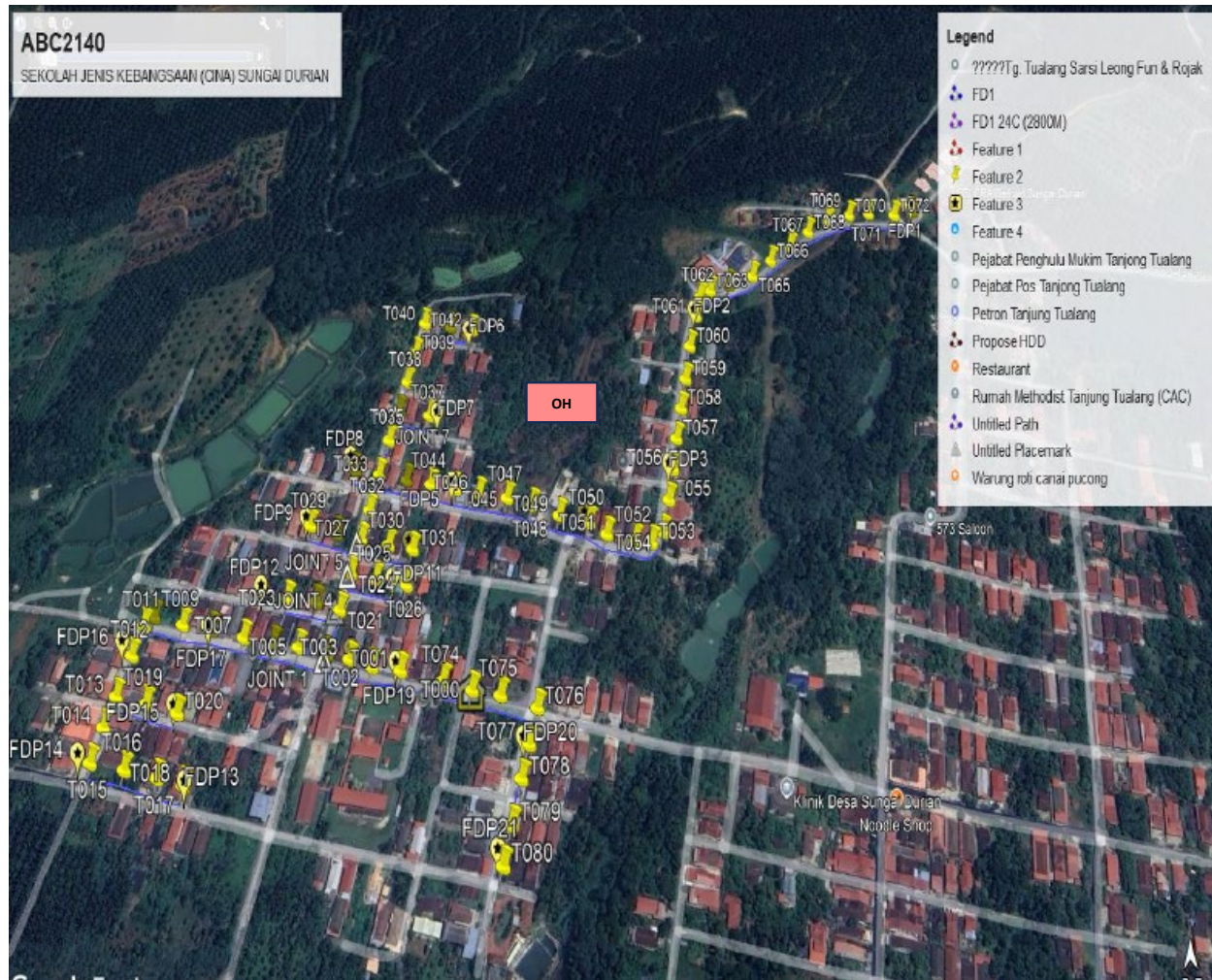
**KORIDOR
UTILITI**
DARUL RIDZUAN



NO. RUJUKAN FAIL:	KUDR/KACP/A/01/25/0113
TARIKH LAWATAN:	25 MAC 2025
DISEDIAKAN OLEH:	NOOR FARAHIN BINTI MOHAMAD FAUZI

LOKASI PROJEK (GOOGLE MAPS) :-

Koordinat Mula: **4.315619, 101.035451**
 Koordinat Akhir: **4.316175, 101.032714**
 Koordinat Akhir: **4.318192, 101.033435**
 Koordinat Akhir: **4.320081, 101.034860**
 Koordinat Akhir: **4.321291, 101.039788**





Jumlah Jarak : 2447 meter

RINGKASAN LALUAN :-

No.	Nama Laluan	Pihak Berkuasa	Jarak (m)
1.	Felcra Sg Durian	MDBG	2435
Jumlah Jarak:			2435 m

RINGKASAN LAPORAN :-

Kaedah Cadangan	Jarak, m	Kedalaman, m	Unit	
Horizontal Directional Drilling (HDD)			Meter	
Pipe Jacking			Meter	
Open Cut Trenching (Carriage Way)			Meter	
Penarikan Kabel	2435	-	Meter	
Jumlah Jarak :		2435	Meter	
Bilangan Pit/ Manhole / Tiang		Kuantiti	Unit	
Cadangan Manhole (Telekomunikasi)			Nos	
Cadangan Pit HDD			Nos	
Tiang		80	Nos	
Cadangan Saiz Penggalan (Kawasan Open Cut)	Panjang, m	Lebar, m	Kedalaman, m	Unit, m ³
Carriage Way Open Cut Trenching				
Grass Verge Way Open Cut Trenching				
Cadangan Pit HDD				
Cadangan Detail Manhole	Jenis		Nos	
Manhole				
Kelulusan Majlis Tempatan & Pihak Berkuasa	Pihak Berkuasa		Jarak	Unit, m
Jabatan Kerja Raya (JKR)				Meter
Pihak Berkuasa Tempatan (PBT)	Majlis Daerah Batu Gajah		2435	Meter
Pejabat Daerah (PD)				Meter
Jabatan Pengairan Dan Saliran (JPS)				Meter
Lain-Lain / Tanah Persendirian				Meter
Nota Tambahan: -				
<ol style="list-style-type: none"> 1. Lawatan tapak pada 25.03.2025 mendapati permohonan pengorekan melibatkan jarak sepanjang 2435-meter menggunakan kaedah Penanaman Tiang (OH) dan Penarikan Kabel (EL). 2. Pelan Infrastruktur Utiliti (UDM) dan Pelan Kawalan Trafik (TCP) diperlukan bagi syarat-syarat kelulusan permit. 3. Secara keseluruhan, Pihak Berkuasa Melulus akan memberikan kebenaran setelah menyemak kesesuaian utiliti berdasarkan Pelan Infrastruktur Utiliti (UDM). 				

Disediakan:	Disemak:
	
Nama: Noor Farahin Mohamad Fauzi Jawatan: Pegawai Koridor Daerah Tarikh: 25/03/2025	Nama: Kamarul Azian Kamaruzaman Jawatan: Pengurus Operasi Tarikh: 25/03/2025

GAMBAR DI TAPAK PROJEK :-



KOORDINAT MULA DAN JAJARAN PENANAMAN TIANG DI JALAN SUNGAI DURIAN



JAJARAN PENANAMAN TIANG DI FELCRA SUNGAI DURIAN



JAJARAN PENANAMAN TIANG DI FELCRA SUNGAI DURIAN



JAJARAN PENANAMAN TIANG DI FELCRA SUNGAI DURIAN



JAJARAN PENANAMAN TIANG DI FELCRA SUNGAI DURIAN



JAJARAN PENANAMAN TIANG DI FELCRA SUNGAI DURIAN



JAJARAN PENANAMAN TIANG DI FELCRA SUNGAI DURIAN



JAJARAN PENANAMAN TIANG DI FELCRA SUNGAI DURIAN



JAJARAN PENANAMAN TIANG DI FELCRA SUNGAI DURIAN



JAJARAN PENANAMAN TIANG DI FELCRA SUNGAI DURIAN



JAJARAN PENANAMAN TIANG DI FELCRA SUNGAI DURIAN



JAJARAN PENANAMAN TIANG DI FELCRA SUNGAI DURIAN



JAJARAN PENANAMAN TIANG DI FELCRA SUNGAI DURIAN



KOORDINAT AKHIR PENANAMAN TIANG DI FELCRA SUNGAI DURIAN