

TAJUK PROJEK:

PROJEK SISTEM PENGAGIHAN GAS ASLI KE TAPAH FL STAGE 2/24, TAPAH,
PERAK DARUL RIDZUAN

LAPORAN LAWATAN TAPAK AWALAN

**KORIDOR
UTILITI**
DARUL RIDZUAN



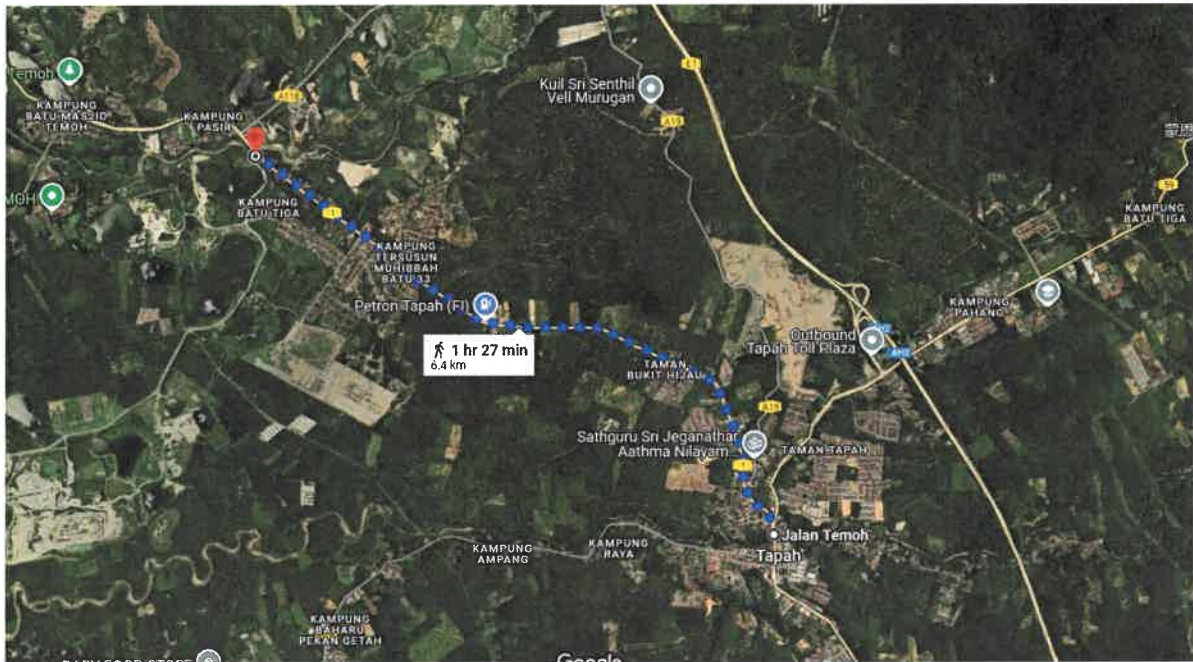
NO. RUJUKAN FAIL:	KUDR/GMDSB/A/12/24/0185
TARIKH LAWATAN:	30 DISEMBER 2024
DISEDIAKAN OLEH:	SITI NOR AMANINA BINTI RAMLI



LOKASI PROJEK (GOOGLE MAPS) :-

Koordinat Mula: 4.199537, 101.261134

Koordinat Akhir: 4.23078, 101.218338



Jumlah Jarak: 6370 meter



(berdasarkan jarak PIL)

RINGKASAN LALUAN :-

No.	Nama Laluan	Pihak Berkuasa	Jarak (m)
1.	Laluan Persekutuan 1	JKR	2050 m
2.	Jalan Temoh	JKR	4290 m
3.	Sungai Batang Padang	JPS	30 m
4.			
5.			
6.			
Jumlah Jarak:			6370 m

RINGKASAN LAPORAN:-

Kaedah Cadangan	Jarak, m	Kedalaman, m	Unit	
Horizontal Directional Drilling (HDD)	3965	3.0	Meter	
Pipe Jacking			Meter	
Open Cut Trenching (Carriage Way)			Meter	
Open Cut Trenching (Grass Verge Way)	2405	1.5	Meter	
Jumlah Jarak :			Meter	
Bilangan Pit/ Manhole			Unit	
Cadangan Manhole (Telekomunikasi)			Nos	
Cadangan Pit HDD			Nos	
Cadangan Pit Pipe Jacking			Nos	
Cadangan Saiz Penggalan (Kawasan Open Cut)	Panjang, m	Lebar, m	Kedalaman, m	Unit, m ³
Carriage Way Open Cut Trenching				
Grass Verge Way Open Cut Trenching	2405	0.6	1.5	
Cadangan Pit HDD				
Cadangan Pit Pipe Jacking				
Cadangan Detail Manhole (Telekomunikasi)	Jenis		Nos	
Manhole				
Kelulusan Majlis Tempatan & Pihak Berkuasa	Pihak Berkuasa	Jarak	Unit, m	
Jabatan Kerja Raya (JKR)			Meter	
Pihak Berkuasa Tempatan (PBT)	JKR BATANG PADANG	6340	Meter	
Pejabat Daerah (PD)			Meter	
Jabatan Pengairan Dan Saliran (JPS)	JPS BATANG PADANG	30	Meter	
Lain-Lain / Tanah Persendirian			Meter	
Nota Tambahan: -				
<p>1) Secara keseluruhan, pihak JKR akan membuat keputusan setelah adanya Pelan Infrastruktur Utiliti (UDM) dan Pelan Kawalan Trafik (TCP).</p> <p>2) Lawatan tapak akan diadakan semula selepas adanya pelan UDM.</p> <p>3) Lokasi pit bagi HDD akan ditentukan selepas lantikan kontraktor dibuat oleh pihak Gas Malaysia Sdn. Bhd.</p>				

Disediakan:	Disemak:
	
Nama: Siti Nor Amanina Binti Ramli Jawatan: Pegawai Koridor Daerah Tarikh: 8/1/2025	Nama: Kamarul Azian Bin Kamaruzaman Jawatan: Ketua Operasi Tarikh: 8/1/2025

GAMBAR DI TAPAK PROJEK :-



LOKASI DI LALUAN PERSEKUTUAN 1










KAEDAH *HDD* DIGUNAKAN BAGI MERENTASI SUNGAI



















KAEDAH KOREKAN TERBUKA DI KAWASAN TIDAK BERTURAP







LOKASI DI JALAN TEMOH















KOORDINAT AKHIR DI LALUAN MASUK KILANG LHOIST



BERSAMA PIHAK PEMOHON DAN JKR BATANG PADANG