

**TAJUK PROJEK:**

PERMOHONAN PERMIT KERJA PENANAMAN TIANG KONKRIT & PENARIKAN KABEL FIBER UNTUK PROJEK JALUR LEBAR BERKELAJUAN TINGGI (UNIFI) DI TAMAN VILA IDAMAN, CHEMOR

# LAPORAN LAWATAN TAPAK AWALAN

**KORIDOR  
UTILITI**  
DARUL RIDZUAN



<b>NO. RUJUKAN FAIL:</b>	<b>KUDR/TMBB/A/02/25/0135</b>
<b>TARIKH LAWATAN:</b>	<b>21 FEBRUARI 2025</b>
<b>DISEDIAKAN OLEH:</b>	<b>AIMEE ATIKAH BINTI ZAKARIA</b>

**LOKASI PROJEK (GOOGLE MAPS) :-**

Koordinat Mula: **4.738636, 101.147586**

Koordinat Akhir: **4.737518, 101.150277**





**Jumlah Jarak : 1,075 meter**

**RINGKASAN LALUAN :-**

No.	Nama Laluan	Pihak Berkuasa	Jarak (m)
1.	LALUAN TANAH HITAM 2	MBI	1075
2.	LALUAN TANAH HITAM 3	MBI	
3.			
4.			
<b>Jumlah Jarak:</b>			<b>1075 m</b>

**RINGKASAN LAPORAN :-**


<b>Kaedah Cadangan</b>	<b>Jarak, m</b>	<b>Kedalaman, m</b>	<b>Unit</b>	
Horizontal Directional Drilling (HDD)			Meter	
Pipe Jacking			Meter	
Open Cut Trenching (Carriage Way)			Meter	
Open Cut Trenching (Grass Verge Way)			Meter	
Penanaman Tiang	1,075	1.5	Meter	
<b>Jumlah Jarak :</b>		1,075	Meter	
<b>Bilangan Pit / Manhole / Tiang</b>		<b>Kuantiti</b>	<b>Unit</b>	
Cadangan Manhole (Telekomunikasi)			Nos	
Cadangan Manhole			Nos	
Cadangan Pit HDD			Nos	
Penanaman Tiang		40	Nos	
<b>Cadangan Saiz Penggalian (Kawasan Open Cut)</b>	<b>Panjang, m</b>	<b>Lebar, m</b>	<b>Kedalaman, m</b>	<b>Unit, m<sup>3</sup></b>
Carriage Way Open Cut Trenching				
Grass Verge Way Open Cut Trenching				
Cadangan Manhole HDD				
Cadangan Pit HDD				
<b>Cadangan Detail Manhole</b>	<b>Jenis</b>		<b>Nos</b>	
Manhole				
<b>Kelulusan Majlis Tempatan &amp; Pihak Berkuasa</b>	<b>Pihak Berkuasa</b>		<b>Jarak</b>	<b>Unit, m</b>
Jabatan Kerja Raya (JKR)				Meter
Pihak Berkuasa Tempatan (PBT)	Majlis Bandaraya Ipoh		1,075	Meter
Pejabat Daerah (PD)				Meter
Jabatan Pengairan Dan Saliran (JPS)				Meter
Lain-Lain / Tanah Persendirian				Meter
<b>Nota Tambahan: -</b>				
<ol style="list-style-type: none"> <li>1. Lawatan tapak pada 21.02.2025 mendapati permohonan pengorekan melibatkan jarak sepanjang 1075-meter menggunakan kaedah Penanaman Tiang (OH) dan Penarikan Kabel (EL).</li> <li>2. Pelan Infrastruktur Utiliti (UDM) dan Pelan Kawalan Trafik (TCP) diperlukan bagi syarat-syarat kelulusan permit.</li> <li>3. Secara keseluruhan, pihak MBI TIADA HALANGAN bagi permohonan ini.</li> </ol>				

<b>Disediakan:</b>	<b>Disemak:</b>
	
Nama: <b>Aimee Atikah Zakaria</b> Jawatan: <b>Pegawai Koridor Daerah</b> Tarikh: <b>21/02/2025</b>	Nama: <b>Kamarul Azian Kamaruzaman</b> Jawatan: <b>Pengurus Operasi</b> Tarikh: <b>21/02/2025</b>

**GAMBAR DI TAPAK PROJEK :-**




**LOKASI KOORDINAT MULA DI LALUAN TANAH HITAM**



**LOKASI PENANAMAN TIANG DI LALUAN TANAH HITAM**



**LOKASI PENANAMAN TIANG DI LALUAN TANAH HITAM**



**LOKASI PENANAMAN TIANG DI LALUAN TANAH HITAM**



**LOKASI PENANAMAN TIANG DI LALUAN TANAH HITAM**



**LAWATAN TAPAK AWALAN BERSAMA PEMOHON**