

TAJUK PROJEK:

PERMOHONAN KEBENARAN MEMASUKKAN BEKALAN ELEKTRIK TENAGA NASIONAL BERHAD (TNB) ATAS LOT 207458 JALAN SERAMIK CHEPOR 11/1, 31200 KAWASAN PERUSAHAAN SERAMIK CHEPOR, CHEMOR IPOH PERAK.

LAPORAN LAWATAN TAPAK AWALAN

**KORIDOR
UTILITI**
DARUL RIDZUAN



| | |
|--------------------------|--------------------------------|
| NO. RUJUKAN FAIL: | KUDR/TNBB/B/07/24/0024 |
| TARIKH LAWATAN: | 14 OGOS 2024 |
| DISEDIAKAN OLEH: | NUR ATHIRAH BINTI SAHAR |

LOKASI PROJEK (GOOGLE MAPS) :-

Koordinat Mula: **4.701058, 101.096342**

Koordinat Akhir: **4.701925, 101.096303**






Jumlah Jarak: 120 meter

RINGKASAN LALUAN :-

| No. | Nama Laluan | Pihak Berkuasa | Jarak (m) |
|----------------------|---------------------------|----------------|------------|
| 1. | JALAN SERAMIK CHEPOR 11/1 | MBI | 120 |
| 2. | | | |
| 3. | | | |
| 4. | | | |
| 5. | | | |
| 6. | | | |
| Jumlah Jarak: | | | 120 |

RINGKASAN LAPORAN:-


| Kaedah Cadangan | Jarak, m | Kedalaman, m | Unit | |
|---|--------------------------|---------------------|---------------------|----------------------------|
| Horizontal Directional Drilling (HDD) | | | Meter | |
| Pipe Jacking | | | Meter | |
| Open Cut Trenching (Carriage Way) | | | Meter | |
| Open Cut Trenching (Grass Verge Way) | 120 | 1.5 | Meter | |
| Jumlah Jarak : | | 120 | Meter | |
| Bilangan Pit/ Manhole | | Kuantiti | Unit | |
| Cadangan Manhole (Telekomunikasi) | | | Nos | |
| Cadangan Pit HDD | | | Nos | |
| Cadangan Pit Pipe Jacking | | | Nos | |
| Cadangan Saiz Penggalian (Kawasan Open Cut) | Panjang, m | Lebar, m | Kedalaman, m | Unit, m³ |
| Carriage Way Open Cut Trenching | | | | |
| Grass Verge Way Open Cut Trenching | 120 | 0.6 | 1.5 | 108 |
| Cadangan Pit HDD | | | | |
| Cadangan Pit Pipe Jacking | | | | |
| Cadangan Detail Manhole (Telekomunikasi) | Jenis | | Nos | |
| Manhole | | | | |
| Kelulusan Majlis Tempatan & Pihak Berkuasa | Pihak Berkuasa | Jarak | Unit, m | |
| Jabatan Kerja Raya (JKR) | | | Meter | |
| Pihak Berkuasa Tempatan (PBT) | MAJLIS BANDARAYA IPOH | 120 | Meter | |
| Pejabat Daerah (PD) | | | Meter | |
| Jabatan Pengairan Dan Saliran (JPS) | | | Meter | |
| Lain-Lain / Tanah Persendirian | | | Meter | |
| Nota Tambahan: - | | | | |
| Kerja-kerja pengorekan melibatkan jarak sepanjang 120 meter menggunakan kaedah <i>Open Cut</i> adalah TIADA HALANGAN | | | | |

| DISEDIAKAN: | DISEMAK | DISAHKAN |
|--|---|---|
|  |  |  |
| PUAN ATHIRAH SAHAR PEGAWAI KORIDOR DAERAH KORIDOR UTILITI DARUL RIDZUAN | ENCIK KAMARUL AZIAN PENGURUS OPERASI KORIDOR UTILITI DARUL RIDZUAN | IR. AHMAD AFIQ B. ABU KASIM JURUTERA PROFESIONAL 2422-010000-C121544 |

GAMBAR DI TAPAK PROJEK :-



LOKASI DI JALAN SERAMIK CHEPOR 11/1



LOKASI DI JALAN SERAMIK CHEPOR 11/1

