

TAJUK PROJEK:

CONTRACT FOR PIPELINE INTEGRITY INSPECTION AND ASSESSMENT WORKS
PHASE 8 FOR GAS MALAYSIA DISTRIBUTION SDN. BHD. - PERMOHON PERMIT
KECEMASAN UNTUK KERJA-KERJA KOREKAN BAGI MELAKUKAN
PENYELENGGARAAN DAN PENILAIAN SECARA LANGSUNG KE ATAS PAIP GAS
BAWAH TANAH DI BAHU JALAN KAMPUNG DEW, JALAN TAIPING-KUALA
SEPETANG DAN IPOH BUTTERWORTH

LAPORAN LAWATAN TAPAK AWALAN

**KORIDOR
UTILITI**
DARUL RIDZUAN



NO. RUJUKAN FAIL:	KUDR/GMDSB/B/01/25/0064
TARIKH LAWATAN:	04 FEBRUARI 2025
DISEDIAKAN OLEH:	SYAZWANI BINTI NORHISAM

LOKASI PROJEK (GOOGLE MAPS) :-

Koordinat 1 : 4.8763898, 100.6814752 (3METER)

Koordinat 2 : 4.861056, 100.688083 (3METER)

Koordinat 3 : 4.840722, 100.697194 (3METER)

Koordinat 4 : 4.8236667, 100.7045833 (3METER)

Koordinat 5 : 4.815917, 100.698889 (3METER)





Jumlah Jarak: 15 meter

RINGKASAN LALUAN :-

No.	Nama Laluan	Pihak Berkuasa	Jarak (m)
1.	JALAN KAMPUNG DEW IPOH - BUTTERWORTH	JKR LMS	15 m
2.			
3.			
4.			
5.			
6.			
Jumlah Jarak:			15m

RINGKASAN LAPORAN :-

Kaedah Cadangan	Jarak, m	Kedalaman, m	Unit
Horizontal Directional Drilling (HDD)			Meter
Pipe Jacking			Meter
Open Cut Trenching (Carriage Way)			Meter
Open Cut Trenching (Grass Verge Way)	15	2.0	Meter
Cable-Pulling			Meter
Poles			Meter
Jumlah Jarak :		15	Meter
Bilangan Pit/ Manhole			Kuantiti
Cadangan Manhole (Telekomunikasi)			3
Cadangan Pit HDD			Nos
Cadangan Pit Pipe Jacking			Nos
Cadangan Penanaman Tiang			35
Cadangan Saiz Penggalian (Kawasan Open Cut)	Panjang, m	Lebar, m	Kedalaman, m
Carriage Way Open Cut Trenching			
Grass Verge Way Open Cut Trenching	2.5	2.5	2.0
Cadangan Pit HDD			
Cadangan Detail Manhole (Telekomunikasi)	Jenis		Nos
Manhole			
Kelulusan Majlis Tempatan & Pihak Berkuasa	Pihak Berkuasa	Jarak	Unit, m
Jabatan Kerja Raya (JKR)	JKR LMS	15	Meter
Pihak Berkuasa Tempatan (PBT)			Meter
Pejabat Daerah (PD)			Meter
Jabatan Pengairan Dan Saliran (JPS)			Meter
Nota Tambahan: -			
Excavation Each area :			
205m(L) x 2.5m(W) x 2.0m(D)			

Disediakan:	Disemak:
	
Nama: Syazwani Binti Norhisam Jawatan: Pegawai Koridor Daerah Tarikh: 06/02/2025	Nama: Kamarul Azian Bin Kamaruzaman Jawatan: Pengurus Operasi Tarikh: 06/02/2025




GAMBAR DI TAPAK PROJEK:-



PERBINCANGAN KAEDAH PENGOREKAN BERSAMA WAKIL GAS MALAYSIA DAN JKR LMS



KOORDINAT 1 : OPEN CUT GV



KOORDINAT 2 : OPEN CUT GV



KOORDINAT 3 : OPEN CUT GV



4 Feb 2025 10:36:24
4.82393N 100.70450833333334E
7 Lorong Kiara
Taman Simpang Makmur
Simpang
Perak
Index number: 462

KOORDINAT 4 : OPEN CUT GV



4 Feb 2025 10:56:29
4.8160016666666667N 100.69872500000001E
13 Jalan Utama
Taman Matang Utama
Simpang
Perak
Index number: 465

KOORDINAT 5 : OPEN CUT GV