

**TAJUK PROJEK:**

**PROJEK PENYEDIAAN POINT OF PRESENCE (POP) FASA 2 HAB INFRASTRUKTUR GENTIAN OPTIK BERHAMPIRAN DENGAN SEKOLAH, PREMIS KERAJAAN DAN KOMUNITI SEKITARNYA OLEH KEMENTERIAN KOMUNIKASI (ZON UTARA - PERAK & KEDAH) SERAHAN DOKUMEN LENGKAP BAGI PERMOHONAN KELULUSAN IZIN LALU ABA4035 - SEKOLAH KEBANGSAAN RKT LASAH**

# **LAPORAN LAWATAN TAPAK AWALAN**

**KORIDOR  
UTILITI**  
DARUL RIDZUAN



<b>NO. RUJUKAN FAIL:</b>	<b>KUDR/KACP/A/03/25/0214</b>
<b>TARIKH LAWATAN:</b>	<b>27 MEI 2025</b>
<b>DISEDIAKAN OLEH:</b>	<b>MUHAMMAD FARIS FIKRI NORMAN PUTERA BIN AZMAN</b>

**LOKASI PROJEK (GOOGLE MAPS)**

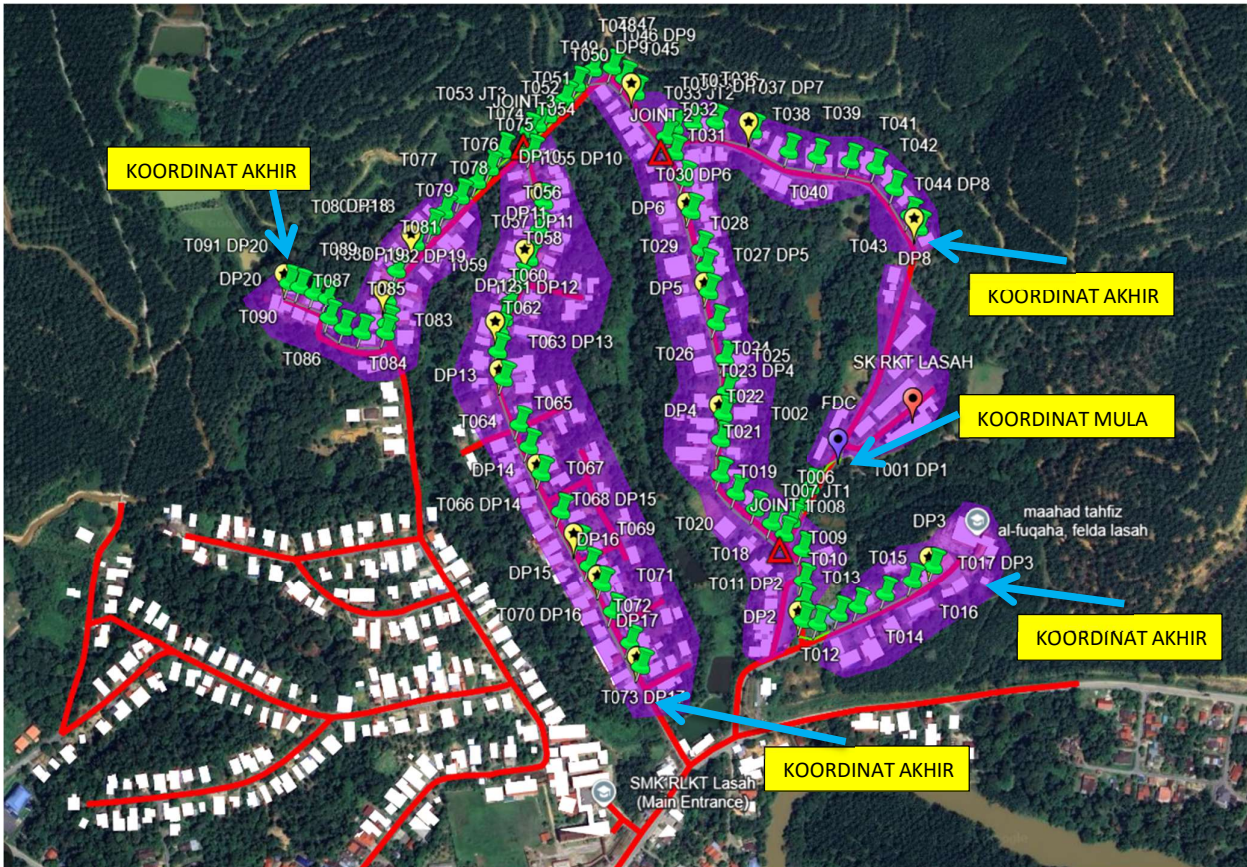
Koordinat Mula : 4.927148,101.071037

Koordinat Akhir : 4.925847, 101.072040

Koordinat Akhir : 4.929624,101.071893

Koordinat Akhir : 4.924748,101.068819

Koordinat Akhir : 4.929004,101.064852

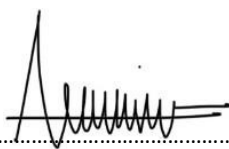



**Jumlah Jarak : 2,776 METER**

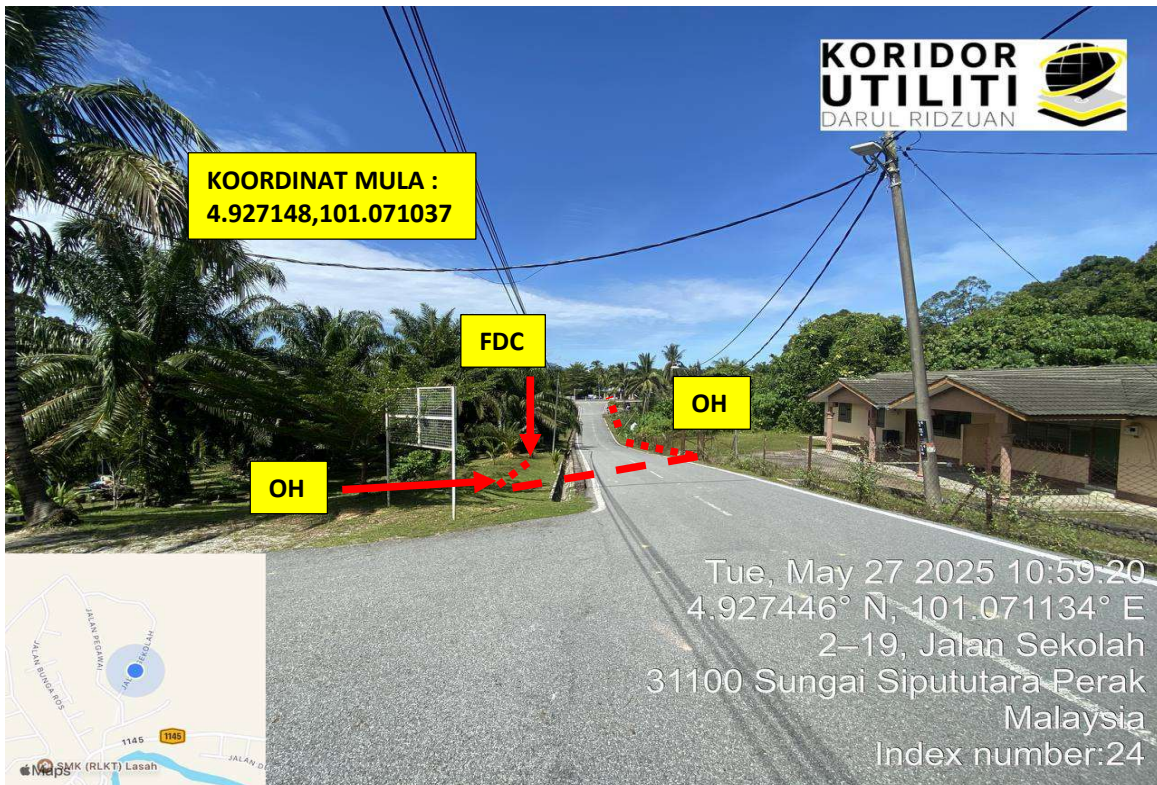
**RINGKASAN LALUAN :-**

No.	Nama Laluan	Pihak Berkuasa	Jarak (m)
1.	JALAN SEKOLAH	JKR KUALA KANGSAR	157
2.	JALAN PEJABAT	JKR KUALA KANGSAR	163
3.	JALAN PEGAWAI	JKR KUALA KANGSAR	777
4.	JALAN SEKOLAH	JKR KUALA KANGSAR	364
5.	JALAN KAMPUNG MELAYU	JKR KUALA KANGSAR	449
7.	JALAN KAMPUNG MELAYU	JKR KUALA KANGSAR	153
6.	JALAN BUNGA ROS	JKR KUALA KANGSAR	713
<b>Jumlah Jarak :</b>			<b>2,776 meter</b>

**RINGKASAN LAPORAN:-**

Kaedah Cadangan	Jarak, m	Kedalaman, m	Unit	
Horizontal Directional Drilling (HDD)			Meter	
Pipe Jacking			Meter	
Open Cut Trenching (Carriage Way)			Meter	
Open Cut Trenching (Grass Verge Way)			Meter	
<b>Jumlah Jarak :</b>			Meter	
Bilangan Pit/ Manhole			Kuantiti	
Cadangan Manhole (Telekomunikasi)			Nos	
Cadangan Pit HDD			Nos	
Cadangan Pit Pipe Jacking			Nos	
Cadangan Saiz Penggalian (Kawasan Open Cut )	Panjang, m	Lebar, m	Kedalaman, m	Unit, m <sup>3</sup>
Carriage Way Open Cut Trenching				
Grass Verge Way Open Cut Trenching				
Cadangan Pit HDD				
Cadangan Pit Pipe Jacking				
Lain- Lain	Jenis		Nos	
Penanaman Tiang			92	
Kelulusan Majlis Tempatan & Pihak Berkuasa	Pihak Berkuasa	Jarak	Unit, m	
Jabatan Kerja Raya (JKR)	JKR KUALA KANGSAR	2,776	Meter	
Pihak Berkuasa Tempatan (PBT)			Meter	
Pejabat Daerah (PD)			Meter	
Jabatan Pengairan Dan Saliran (JPS)			Meter	
Lain-Lain / Tanah Persendirian			Meter	
<b>Nota Tambahan:</b>				
<b>Disediakan:</b>			<b>Disemak:</b>	
 ..... Nama: <b>MUHAMMAD FARIS FIKRI NORMAN PUTERA</b> Jawatan: Penolong Pegawai Koridor Daerah Tarikh: 29/5/2025			 ..... Nama: <b>EN KAMARUL AZIAN BIN KAMARUZAMAN</b> Jawatan: Pengurus Operasi Tarikh:	





**LOKASI DI KOORDINAT MULA/JALAN SEKOLAH**



**JALAN PEGAWAI**



**JALAN PEJABAT**



**JALAN PEJABAT**



JALAN TUN V.T. SAMBANTHAN



JALAN PEGAWAI



JALAN SEKOLAH



JALAN KAMPUNG MELAYU DAN JALAN BUNGA ROS



**JALAN KAMPUNG MELAYU**



**KOORDINAT AKHIR/JALAN KAMPUNG MELAYU**