

**TAJUK PROJEK:**

PROJEK PENYEDIAAN POINT OF PRESENCE (POP) FASA 2 HAB INFRASTUKTUR GENTIAN OPTIK BERHAMPIRAN DENGAN SEKOLAH, PREMIS KERAJAAN DAN KOMUNITI SEKITARNYA OLEH KEMENTERIAN KOMUNIKASI (ZON UTARA – PERAK & KEDAH). SERAHAN DOKUMEN LENGKAP BAGI PERMOHONAN KELULUSAN IZIN LALU (ABA9006 - SEKOLAH KEBANGSAAN KUALA DIPANG)

# LAPORAN LAWATAN TAPAK AWALAN

**KORIDOR  
UTILITI**  
DARUL RIDZUAN

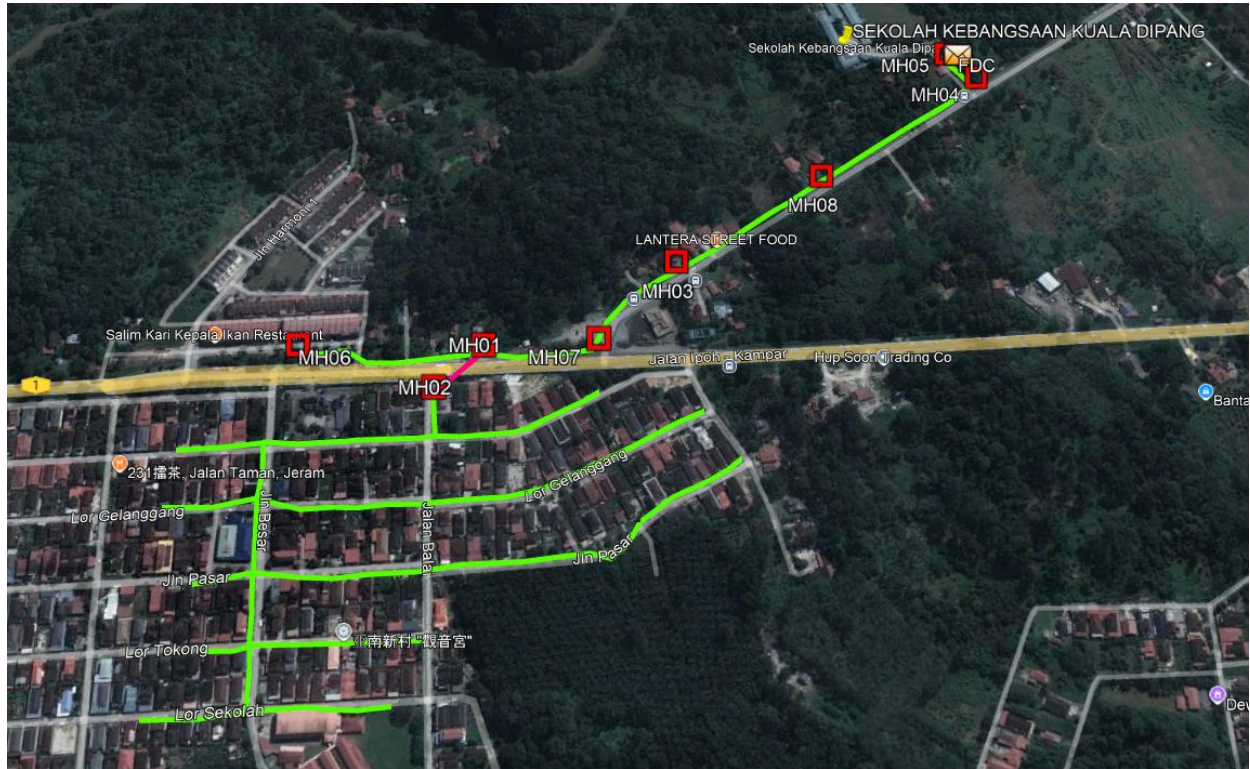


<b>NO. RUJUKAN FAIL:</b>	<b>KUDR/KACP/A/01/25/0035</b>
<b>TARIKH LAWATAN:</b>	<b>8 APRIL 2025</b>
<b>DISEDIAKAN OLEH:</b>	<b>SITI NOR AMANINA BINTI RAMLI</b>

**LOKASI PROJEK (GOOGLE MAPS):-**

Koordinat Mula: **4.381003,101.159469**

Koordinat Akhir: **4.386887,101.153609**





**Jumlah Jarak: 3279-meter  
(berdasarkan PIL-04)**

**RINGKASAN LALUAN:-**

No.	Nama Laluan	Pihak Berkuasa	Jarak (m)
1.	Jalan Chenderiang	JKR Kampar	545
2.	Jalan Ipoh – Tanjung Malim	JKR Kampar	264
3.	Lorong Dewan, Jalan Gelanggang, Jalan Pasar, Lorong Tokong, Jalan Besar, Jalan Balai, Jalan Harmoni	MD Kampar	2426
4.	Jalan sekolah	PDT Kampar	44
<b>Jumlah Jarak</b>			<b>3279 m</b>


**RINGKASAN LAPORAN:-**

<b>Kaedah Cadangan</b>	<b>Jarak, m</b>	<b>Kedalaman, m</b>	<b>Unit</b>		
Horizontal Directional Drilling (HDD)	852	4.0	Meter		
Pipe Jacking			Meter		
Open Cut Trenching (Carriage Way)			Meter		
Open Cut Trenching (Grass Verge Way)	15		Meter		
<b>Jumlah Jarak:</b>			Meter		
<b>Bilangan Pit/ Manhole</b>		<b>Kuantiti</b>	<b>Unit</b>		
Cadangan Manhole (Telekomunikasi)		6	Nos		
Cadangan Pit HDD			Nos		
Cadangan Pit Pipe Jacking			Nos		
<b>Cadangan Saiz Penggalian (Kawasan Open Cut )</b>		<b>Panjang, m</b>	<b>Lebar, m</b>	<b>Kedalaman, m</b>	<b>Unit, m<sup>3</sup></b>
Carriage Way Open Cut Trenching					
Grass Verge Way Open Cut Trenching					
Cadangan Pit/Manhole HDD		1.0	1.0	1.0	4.0
Cadangan Pit Pipe Jacking					
<b>Lain-lain</b>	<b>Jenis</b>		<b>Nos</b>		
Penanaman Tiang	Konkrit 7.5 m		77		
<b>Kelulusan Majlis Tempatan &amp; Pihak Berkuasa</b>		<b>Pihak Berkuasa</b>	<b>Jarak</b>	<b>Unit, m</b>	
Jabatan Kerja Raya (JKR)		JKR KAMPAR	809	Meter	
Pihak Berkuasa Tempatan (PBT)		MAJLIS DAERAH KAMPAR	2426	Meter	
Pejabat Daerah (PD)		PDT KAMPAR	44	Meter	
Jabatan Pengairan Dan Saliran (JPS)				Meter	
Lain-Lain / Tanah Persendirian				Meter	
<b>Nota Tambahan: -</b>					
1) Cadangan penanaman tiang konkrit 9 meter/ <i>extension pole</i> di kawasan <i>crossing</i> . 2) Kaedah HDD sahaja dibenarkan pada jalan JKR 3) Pindaan TP oleh pemohon					
<b><u>Disediakan:</u></b>		<b><u>Disemak:</u></b>			
					
Nama: <b>Siti Nor Amanina Binti Ramli</b> Jawatan: <b>Pegawai Koridor Daerah</b> Tarikh: <b>19/06/2025</b>		Nama: <b>Kamarul Azian Bin Kamaruzaman</b> Jawatan: <b>Pengurus Operasi</b> Tarikh: <b>19/06/2025</b>			

**GAMBAR DI TAPAK PROJEK:-**



**LOKASI FDC DI JALAN MASUK SK KUALA DIPANG**



**KAEDAH HDD DI JALAN CHENDERIANG**



8 Apr 2025 2:52:01 pm  
4.385847N 101.156736E  
386 Lorong Dewan  
Jeram  
Perak  
Index number: 17

**LOKASI HDD DI JALAN JKR**



8 Apr 2025 2:55:00 pm  
4.387186N 101.156722E  
342 Jalan Balai  
Jeram  
Perak  
Index number: 23



8 Apr 2025 2:56:04 pm  
4.387891N 101.156099E  
240 Lorong Dewan  
Jeram  
Perak  
Index number: 30

**CADANGAN PEMASANGAN UTILITI**



8 Apr 2025 2:57:25 pm  
4.387970N 101.154877E  
208 Jalan Pasar  
Jeram  
Perak  
Index number: 39



**CADANGAN PEMASANGAN UTILITI**