

TAJUK PROJEK:

**PROJEK PENYEDIAAN POINT OF PRESENCE (POP) FASA 2 HAB
INFRASTRUKTUR GENTIAN OPTIK BERHAMPIRAN DENGAN SEKOLAH,
PREMIS KERAJAAN DAN KOMUNITI SEKITARNYA OLEH
KEMENTERIAN KOMUNIKASI (ZON UTARA – PERAK & KEDAH)
SERAHAN DOKUMEN LENGKAP BAGI PERMOHONAN KELULUSAN
IZIN LALU ABAB026 – SEKOLAH KEBANGSAAN TIANG DARAT**

LAPORAN LAWATAN TAPAK AWALAN

**KORIDOR
UTILITI**
DARUL RIDZUAN



NO. RUJUKAN FAIL:	KUDR/KACP/A/03/25/0207
TARIKH LAWATAN:	16 MAY 2025
DISEDIAKAN OLEH:	MUHAMMAD YUSUF MOHAMED ISMAIL BIN ABDUL ALIY

LOKASI PROJEK (GOOGLE MAPS)

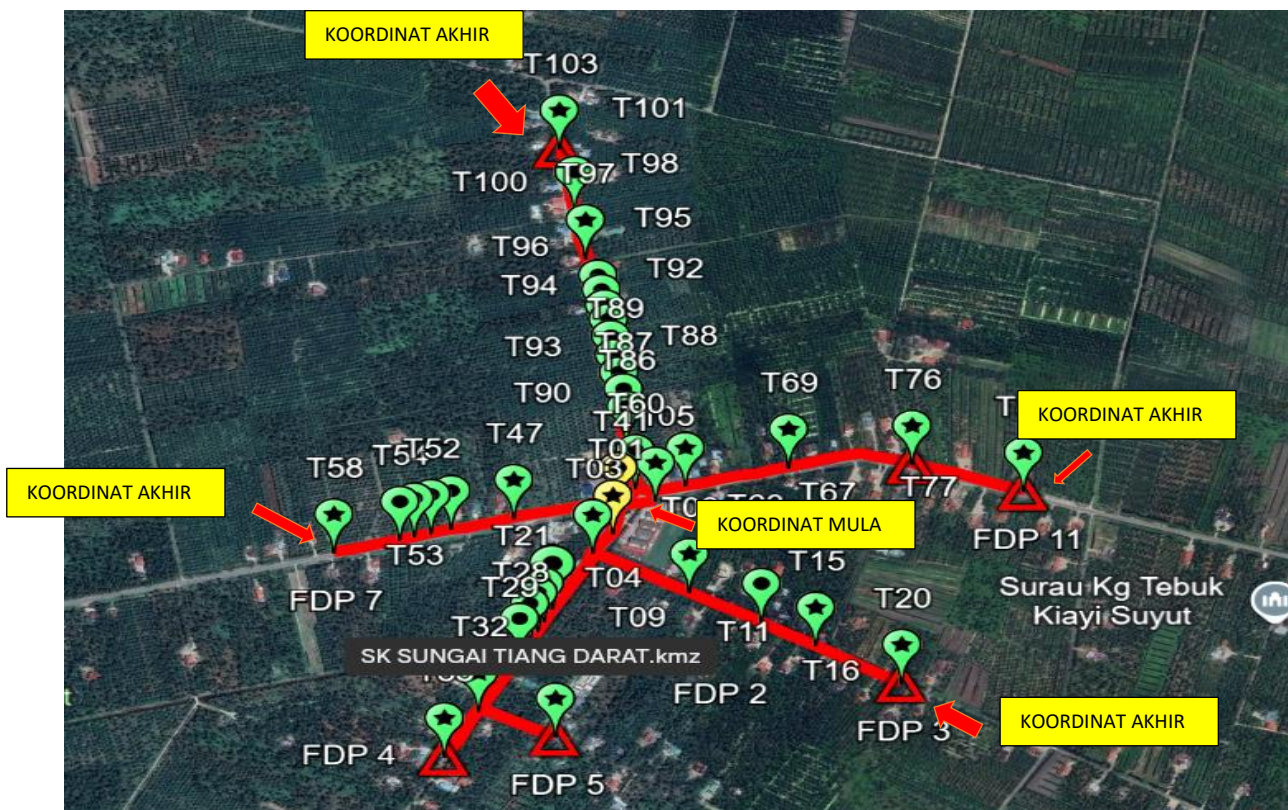
Koordinat Mula : 3.913219, 100.752428

Koordinat Akhir : 3.915836, 100.743597

Koordinat Akhir : 3.911685, 100.745358

Koordinat Akhir : 3.9.17056, 100.754302

Koordinat Akhir : 3.923965, 100.747148




Jumlah Jarak: 3438 METER

RINGKASAN LALUAN :-

No.	Nama Laluan	Pihak Berkuasa	Jarak (m)
1.	JALAN SELEKOH – SG TIANG (A126)	JKR BAGAN DATUK	1287
2.	JALAN LAMA SG TIANG DARAT	PDT	602
3.	LORONG SK SG TIANG DARAT	PDT	774
4.	LORONG PARIT CHE MAJA	PDT	775
Jumlah Jarak:			3438 meter

RINGKASAN LAPORAN:-

Kaedah Cadangan		Jarak, m	Kedalaman, m	Unit	
Horizontal Directional Drilling (HDD)		45	4	Meter	
Pipe Jacking				Meter	
Open Cut Trenching (Carriage Way)				Meter	
Open Cut Trenching (Grass Verge Way)				Meter	
Jumlah Jarak :			45	Meter	
Bilangan Pit/ Manhole			Kuantiti	Unit	
Cadangan Manhole (Telekomunikasi)			2	Nos	
Cadangan Pit HDD				Nos	
Cadangan Pit Pipe Jacking				Nos	
Cadangan Penanaman Tiang			103	Nos	
Cadangan Saiz Penggalian (Kawasan Open Cut)		Panjang, m	Lebar, m	Kedalaman, m	Unit, m ³
Carriage Way Open Cut Trenching					
Grass Verge Way Open Cut Trenching		20	0.6	1.5	18.0
Cadangan Pit HDD					
Cadangan Pit Pipe Jacking					
Cadangan Detail Manhole (Telekomunikasi)		Jenis		Nos	
Manhole					
Kelulusan Majlis Tempatan & Pihak Berkuasa		Pihak Berkuasa	Jarak	Unit, m	
Jabatan Kerja Raya (JKR)		JKR HILIR PERAK	1287	Meter	
Pihak Berkuasa Tempatan (PBT)				Meter	
Pejabat Daerah (PD)		PDT HILIR PERAK	2151	Meter	
Jabatan Pengairan Dan Saliran (JPS)				Meter	
Lain-Lain / Tanah Persendirian				Meter	
Nota Tambahan:					
Disediakan:		Disemak:			
 Nama: Muhammad Yusuf Mohamed Ismail Jawatan: Pegawai Koridor Daerah Tarikh: 16/5/2025	 Nama: En Kamarul Azian bin Kamaruzaman Jawatan: Pengurus Operasi Tarikh: 16/5/2025			

GAMBAR DI TAPAK PROJEK:-



LORONG SK SG TIANG DARAT




LORONG SK SG TIANG DARAT



COORDINAT AKHIR 3.912124, 100.747049



LORONG SK SG TIANG DARAT



JALAN LAMA SG TIANG DARAT



JALAN LAMA SG TIANG DARAT



JALAN SELEKOH – SG TIANG (A126)




JALAN SELEKOH – SG TIANG (A126)



LORONG PARIT CHE MAJA



LORONG PARIT CHE MAJA



JALAN SELEKOH – SG TIANG (A126)



JALAN SELEKOH – SG TIANG (A126)