

TAJUK PROJEK:

**PROJEK PENYEDIAAN POINT OF PRESENCE (POP) FASA 2
HAB INFRASTRUKTUR GENTIAN OPTIK BERHAMPIRAN
DENGAN SEKOLAH, PREMIS KERAJAAN DAN KOMUNITI
SEKITARNYA OLEH KEMENTERIAN KOMUNIKASI (ZON
UTARA - PERAK & KEDAH) SERAHAN DOKUMEN
LENGKAP BAGI PERMOHONAN KELULUSAN IZIN LALU
(ABA5061- SEKOLAH KEBANGSAAN SUNGAI TUNGKU)**

LAPORAN LAWATAN TAPAK AWALAN

**KORIDOR
UTILITI**
DARUL RIDZUAN



NO. RUJUKAN FAIL:	KUDR/KACP/A/01/25/0010
TARIKH LAWATAN:	13 MAC 2025
DISEDIAKAN OLEH:	MUHAMMAD FARIS FIKRI NORMAN PUTERA BIN AZMAN

LOKASI PROJEK (GOOGLE MAPS)

Koordinat Mula : **4.075309,101.039419**

Koordinat Akhir : **4.075309,101.039419**





Jumlah Jarak : 4706 METER

RINGKASAN LALUAN :-

No.	Nama Laluan	Pihak Berkuasa	Jarak (m)
1.	TAMAN LANGKAP	JKR HILIR PERAK	1425
2.	LORONG SEKOLAH	PDT HILIR PERAK	173
3.	LORONG HAJI ASRANI	PDT HILIR PERAK	534
4.	JALAN KUNCI AIR 10	PDT HILIR PERAK	2423
5.	LORONG HAJI ABU	PDT HILIR PERAK	151
Jumlah Jarak:			4706 meter

RINGKASAN LAPORAN:-

Kaedah Cadangan		Jarak, m	Kedalaman, m	Unit	
Horizontal Directional Drilling (HDD)		1425	3	Meter	
Pipe Jacking				Meter	
Open Cut Trenching (Carriage Way)				Meter	
Open Cut Trenching (Grass Verge Way)				Meter	
Jumlah Jarak :		1425		Meter	
Bilangan Pit/ Manhole			Kuantiti	Unit	
Cadangan Manhole (Telekomunikasi)				Nos	
Cadangan Pit HDD			7	Nos	
Cadangan Pit Pipe Jacking				Nos	
Cadangan Pemasangan Tiang				Nos	
Cadangan Saiz Penggalian (Kawasan Open Cut)		Panjang, m	Lebar, m	Kedalaman, m	Unit, m ³
Carriage Way Open Cut Trenching					
Grass Verge Way Open Cut Trenching					
Cadangan Pit HDD		3	2	3	
Cadangan Pit Pipe Jacking					
Cadangan Detail Manhole (Telekomunikasi)		Jenis		Nos	
Manhole					
Kelulusan Majlis Tempatan & Pihak Berkuasa		Pihak Berkuasa	Jarak	Unit, m	
Jabatan Kerja Raya (JKR)		JKR HILIR PERAK	1425	Meter	
Pihak Berkuasa Tempatan (PBT)				Meter	
Pejabat Daerah (PD)		PDT HILIR PERAK	3281	Meter	
Jabatan Pengairan Dan Saliran (JPS)				Meter	
Lain-Lain / Tanah Persendirian		PERSENDIRIAN	175	Meter	
Nota Tambahan:					
Disediakan:		Disemak:			
 Nama: MUHAMMAD FARIS FIKRI NORMAN PUTERA Jawatan: Penolong Pegawai Koridor Daerah Tarikh		 Nama: EN KAMARUL AZIAN BIN KAMARUZAMAN Jawatan: Pengurus Operasi Tarikh:			

GAMBAR DI TAPAK PROJEK:-



LOKASI DI SK SUNGAI TUNGKU



LOKASI DI JALAN BOTA KANAN – KG GAJAH – TELUK INTAN



LOKASI DI JALAN BOTA KANAN – KG GAJAH – TELUK INTAN



LOKASI DI JALAN BOTA KANAN – KG GAJAH – TELUK INTAN



LOKASI DI LORONG SEKOLAH



LOKASI DI LORONG SEKOLAH



LOKASI DI LORONG SEKOLAH



LOKASI DI LORONG SEKOLAH



LOKASI DI LORONG HAJI ASRANI



LOKASI DI LORONG HAJI ASRANI



LOKASI DI LORONG HAJI ASRANI




LOKASI DI LORONG HAJI ASRANI



LOKASI DI LORONG HAJI ASRANI



LOKASI DI LORONG HAJI ASRANI



LOKASI DI LORONG HAJI ABU



LOKASI DI LORONG HAJI ASRANI



LOKASI DI JALAN AIR KUNCI 10



LOKASI DI JALAN AIR KUNCI 10



LOKASI DI JALAN AIR KUNCI 10



LOKASI DI JALAN AIR KUNCI 10



LOKASI DI JALAN AIR KUNCI 10



LOKASI DI JALAN AIR KUNCI 10



LOKASI DI JALAN AIR KUNCI 10



LOKASI DI JALAN AIR KUNCI 10



LOKASI DI JALAN AIR KUNCI 10



LOKASI DI JALAN AIR KUNCI 10



LOKASI DI JALAN AIR KUNCI 10



LOKASI DI SK SUNGAI TUNGKU