

**TAJUK PROJEK:**

CADANGAN MEMBERI BEKALAN KEPADA LOT MENARA PEMANCAR DIGI,  
JEN-4195R, 4195R, JALAN BUNGA RAYA, DIAMOND CREEKS, BEHRANG STESEN  
TETUAN DIGI TELECOMMUNICATIONS SDN BHD

# LAPORAN LAWATAN TAPAK AWALAN

**KORIDOR  
UTILITI**  
DARUL RIDZUAN

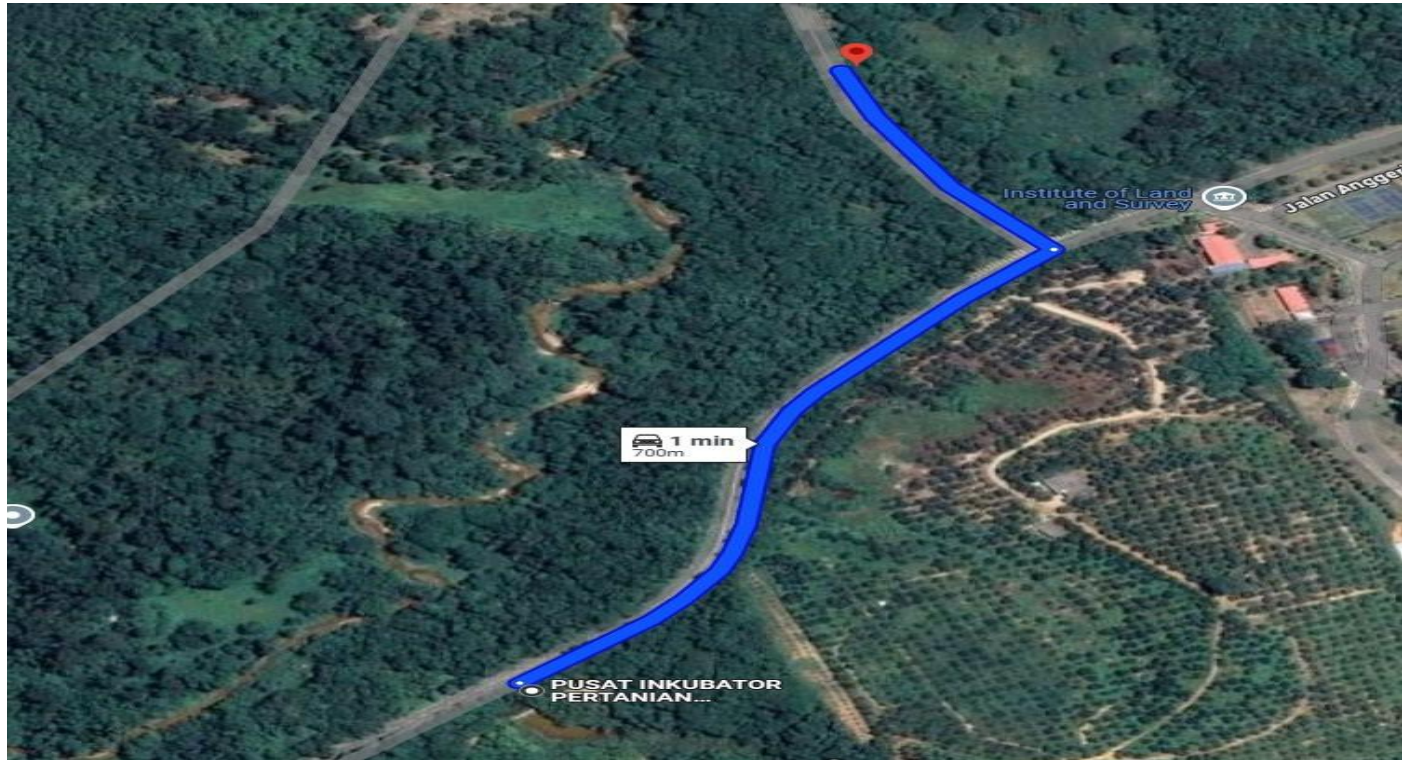


<b>NO. RUJUKAN FAIL:</b>	<b>KUDR/TNBB/A/11/24/0106</b>
<b>TARIKH LAWATAN:</b>	<b>19 NOVEMBER 2024</b>
<b>DISEDIAKAN OLEH:</b>	<b>ABU BAKAR BIN ABU KASIM</b>

**LOKASIPROJEK (GOOGLE MAPS):-**

Koordinat Mula : **3.761972 101.511167**

Koordinat Akhir : **3.767157 101.512558**





**Jumlah Jarak: 700 meter**

**RINGKASAN LALUAN :-**

No.	Nama Laluan	Pihak Berkuasa	Jarak (m)
1.	Jalan INSTUN (A265)	JKR Muallim	502 m
2.	Jalan Kampung Sungai Sekiah	PDT Muallim	198m
3.			
4.			
5.			
6.			
<b>Jumlah Jarak</b>			<b>700 m</b>

**RINGKASAN LAPORAN:-**

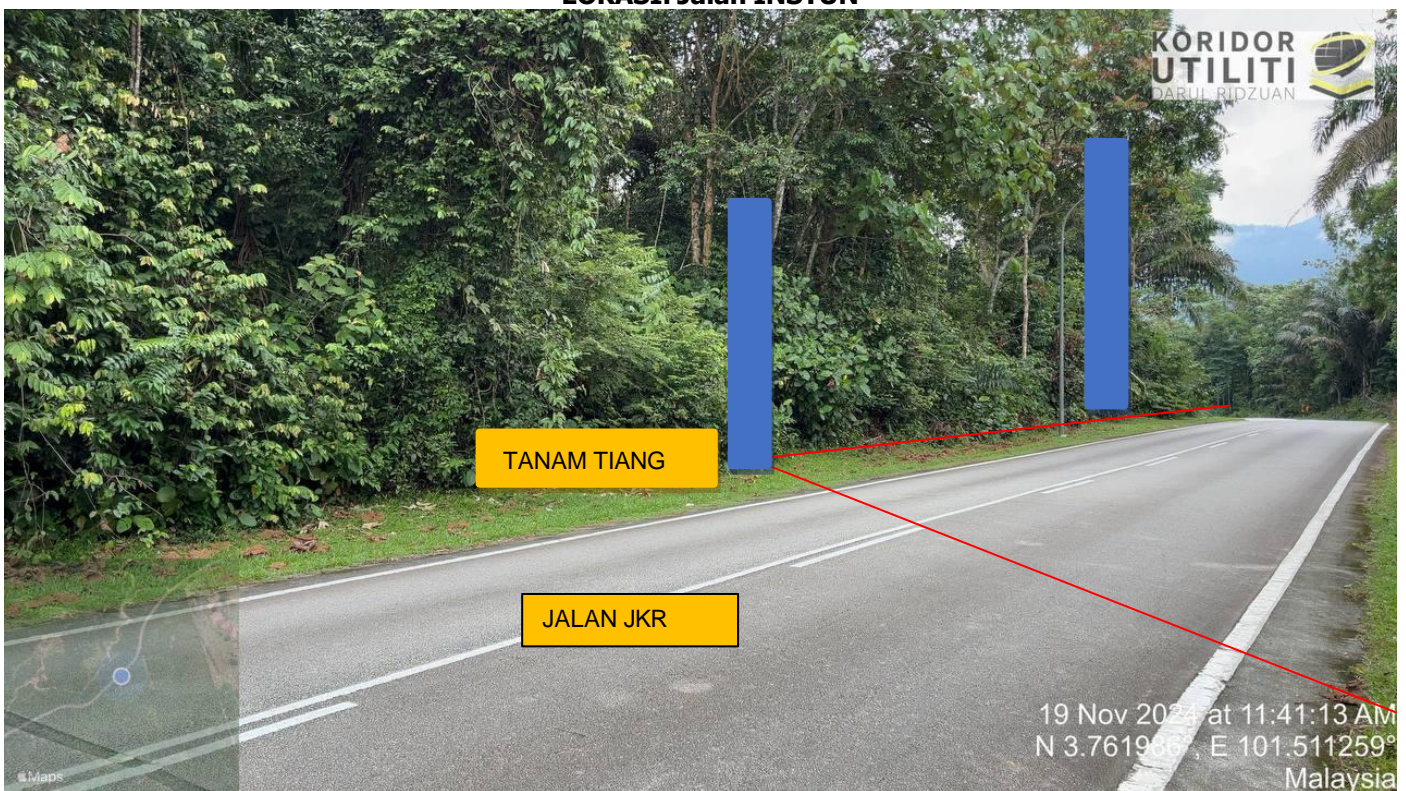
<b>Kaedah Cadangan</b>	<b>Jarak, m</b>	<b>Kedalaman, m</b>	<b>Unit</b>	
Horizontal Directional Drilling (HOD)			Meter	
Penanaman Tiang	700		Meter	
Open Cut Trenching (Carriage Way)	2	1	Meter	
Open Cut Trenching (Grass Verge Way)			Meter	
<b>Jumlah Jarak</b>		700	Meter	
<b>Bilangan Pit/ Manhole</b>		<b>Kuantiti</b>	<b>Unit</b>	
Cadangan Penanaman Tiang		26	nos	
Cadangan Manhole (Telekomunikasi)			Nos	
Cadangan Pit HDD			Nos	
Cadangan Pit Pipe Jacking			Nos	
<b>Cadangan Saiz Penggalian (Kawasan Open Cut)</b>	<b>Panjang, m</b>	<b>Lehar, m</b>	<b>Kedalaman, m</b>	<b>Unit, ml</b>
Carriage Way Open Cut Trenching				
Grass Verge Way Open Cut Trenching				
Cadangan Pit HDD				
Cadangan Pit Pipe Jacking				
<b>Cadangan Detail Manhole (Telekomunikasi)</b>	<b>Jenis</b>		<b>Nos</b>	
Manhole				
<b>Kelulusan Majlis Tempatan &amp; Pihak Berkuasa</b>	<b>Pihak Berkuasa</b>		<b>Jarak</b>	<b>Unit, m</b>
Jabatan Kerja Raya (JKR)	JKR Muallim			Meter
Pihak Berkuasa Tempatan (PBT)			<b>502</b>	Meter
Pejabat Daerah (PD)	PDT Muallim		<b>198</b>	Meter
Jabatan Pengairan Dan Saliran (JPS)				Meter
Lain-Lain / Tanah Persendirian				Meter
<b>Nota Tambahan: -</b>				
Permohonan Izin Lalu akan di hantar dahulu ke JKR bagi mendapatkan maklumbalas dari segi persempadana ROW JKR Muallim dan PDT Muallim.				

<b>Disediakan:</b>	<b>Disemak:</b>
	
Nama : Abu Bakar Bin Abu Kasim	Nama: Kamarul Azian Kamaruzaman
Jawatan : Pegawai Koridor Daerah	Jawatan: Pengurus Operasi
Tarikh : 19/11/2024	Tarikh: 19/11/2024

**GAMBAR DI TAPAK PROJEK :-**



**KORDINAT MULA:3.761972 101.511167**  
**LOKASI: Jalan INSTUN**



**LOKASI: Jalan INSTUN**



**LOKASI: Jalan INSTUN**



**LOKASI: Jalan INSTUN**



**LOKASI: Jalan INSTUN**





**LOKASI: Jalan Kampung  
Sungai Sekiah**



**LOKASI: kordinat akhir 3.767157 101.512558  
(MENARA CELCOM DIGI)**