

## **TAJUK PROJEK:**

**PROJEK PENYEDIAAN POINT OF PRESENCE (POP) FASA 2 HAB INFRASTRUKTUR GENTIAN OPTIK BERHAMPIRAN DENGAN SEKOLAH, PREMIS KERAJAAN DAN KOMUNITI SEKITARNYA OLEH KEMENTERIAN KOMUNIKASI (ZON UTARA – PERAK & KEDAH) SERAHAN DOKUMEN LENGKAP BAGI PERMOHONAN KELULUSAN IZIN LALU (ABA5074 – SEKOLAH MENENGAH KEBANGSAAN SULTAN ABDULLAH, CHENDERONG BALAI, PERAK )**

# **LAPORAN LAWATAN TAPAK AWALAN**

**KORIDOR  
UTILITI**  
DARUL RIDZUAN

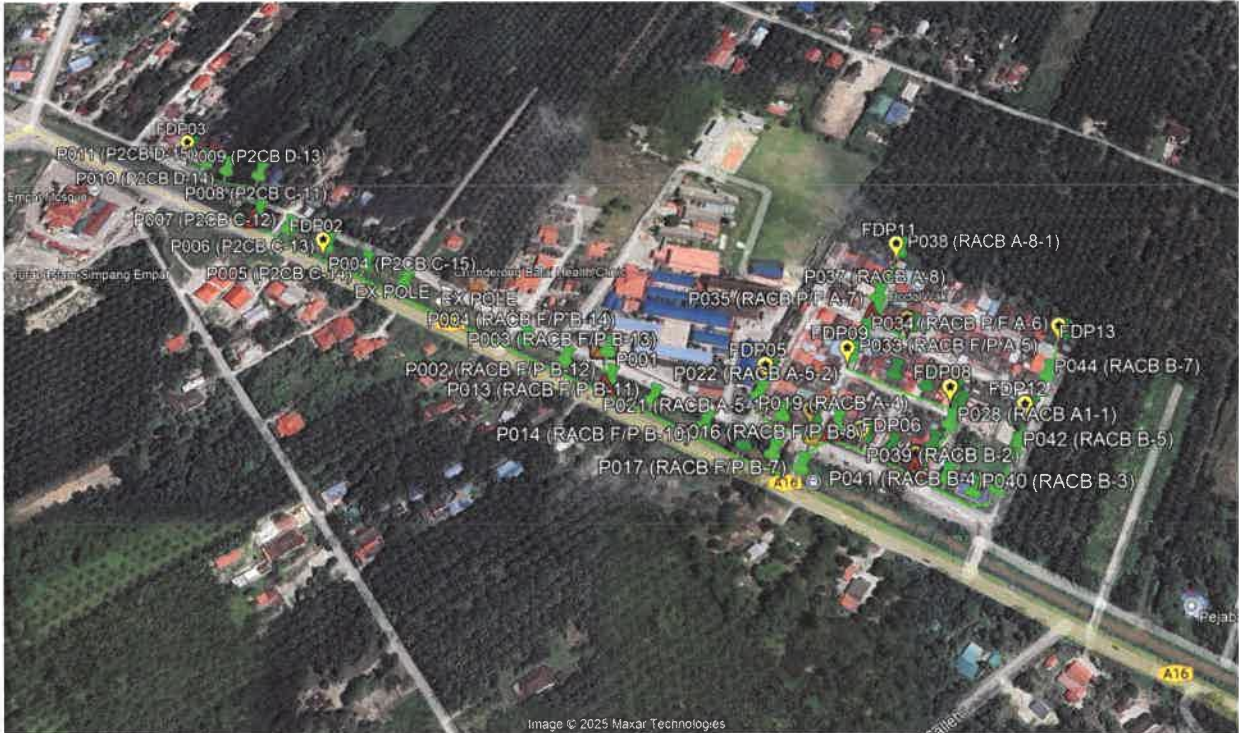


<b>NO. RUJUKAN FAIL:</b>	<b>KUDR/KACP/A/11/24/0125</b>
<b>TARIKH LAWATAN:</b>	<b>10 DISEMBER 2024</b>
<b>DISEDIAKAN OLEH:</b>	<b>MOHD SHAHRUL AZRI BIN MOHAMED NOR</b>

**LOKASI PROJEK (GOOGLE MAPS)**

**Koordinat Mula : 4.131862,101.103455**

**Koordinat Akhir : 4.133895,101.099978**





**Jumlah Jarak :1478 Meter**

**RINGKASAN LALUAN :-**

No.	Nama Laluan	Pihak Berkuasa	Jarak (m)
1.	JALAN LABU KUBONG	JKR HILIR PERAK	553
2.	TAMAN PERUMAHAN AWAM 1 & 2	MP TELUK INTAN	928
3.			
4.			
5.			
<b>Jumlah Jarak:</b>			<b>1481 meter</b>

**RINGKASAN LAPORAN:-**

Kaedah Cadangan		Jarak, m	Kedalaman, m	Unit	
Horizontal Directional Drilling (HDD)		526	3	Meter	
Tanaman tiang		955	1.5	Meter	
Open Cut Trenching (Carriage Way)				Meter	
Open Cut Trenching (Grass Verge Way)				Meter	
<b>Jumlah Jarak :</b>			<b>1481</b>	Meter	
Bilangan Pit/ Manhole			Kuantiti	Unit	
Cadangan Manhole (Telekomunikasi)				Nos	
Cadangan Pit HDD				Nos	
Cadangan Pit Pipe Jacking				Nos	
Cadangan Penanaman Tiang			33	Nos	
Cadangan Saiz Penggalian (Kawasan Open Cut )		Panjang, m	Lebar, m	Kedalaman, m	Unit, m <sup>3</sup>
Carriage Way Open Cut Trenching					
Grass Verge Way Open Cut Trenching					
Cadangan Pit HDD					
Cadangan tiang		955	0.3	1.5	
Cadangan Detail Manhole (Telekomunikasi)		Jenis		Nos	
Manhole					
Kelulusan Majlis Tempatan & Pihak Berkuasa		Pihak Berkuasa	Jarak	Unit, m	
Jabatan Kerja Raya (JKR)		JKR HILIR PERAK	553	Meter	
Pihak Berkuasa Tempatan (PBT)		MP TELUK INTAN	928	Meter	
Pejabat Daerah (PD)				Meter	
Jabatan Pengairan Dan Saliran (JPS)				Meter	
Lain-Lain / Tanah Persendirian				Meter	
<b>Nota Tambahan:</b>					
<b>Disediakan:</b>		<b>Disemak:</b>			
 Nama: <b>MOHD SHAHRUL AZRI MOHAMED NOR</b> Jawatan: Pegawai Koridor Daerah Tarikh: 10/12/2024		 Nama: <b>EN.KAMARUL AZIAN BIN KAMARUZAMAN</b> Jawatan: Pengurus Operasi Tarikh: 10/12/2024			

**GAMBAR DI TAPAK PROJEK:-**



**LOKASI DI DEPAN SMK SULTAN ABDULLAH**



LOKASI DI LABU KUBONG



LOKASI DI JALAN LABU KUBONG



13/12/2024 10:56 am  
4.13114308N 101.10486353E  
Pekan Chenderong Balai  
Chenderong Balai  
Index number: 12



13/12/2024 10:57 am  
4.13122446N 101.10511265E  
44J4+X3  
Chenderong Balai  
Index number: 14

LOKASI DI LORONG PERUMAHAN AWAM



LOKASI DI LORONG PERUMAHAN AWAM



13/12/2024 10:59 am  
4.13181487N 101.10526604E  
Index number: 17

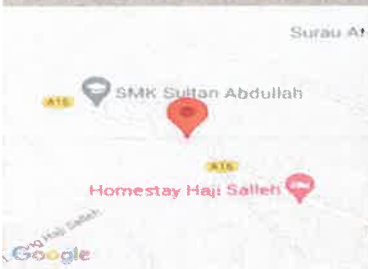


13/12/2024 11:00 am  
4.1321943N 101.10542867E  
44J4+X3  
Chenderong Balai  
Index number: 19

LOKASI DI LORONG PERUMAHAN AWAM



PENANAMAN TIANG



13/12/2024 11:04 am  
4.13065814N 101.10614528E  
44J4+X3  
Chenderong Balai  
Index number: 24



COORDINAT AKHIR : 4.132003,101.106877

PENANAMAN TIANG



13/12/2024 11:03 am  
4.13160779N 101.10662587E  
44J4+X3  
Chenderong Balai  
Index number: 23

LOKASI DI LORONG PERUMAHAN AWAM