

TAJUK PROJEK:

PROJEK PENYEDIAAN POINT OF PRESENCE (POP) FASA 2 HAB INFRASTUKTUR GENTIAN OPTIK BERHAMPIRAN DENGAN SEKOLAH, PREMIS KERAJAAN DAN KOMUNITI SEKITARNYA OLEH KEMENTERIAN KOMUNIKASI (ZON UTARA – PERAK & KEDAH) SERAHAN DOKUMEN LENGKAP BAGI PERMOHONAN KELULUSAN IZIN LALU (ABB0047 - SEKOLAH KEBANGSAAN SERI BIDOR)

LAPORAN LAWATAN TAPAK AWALAN

**KORIDOR
UTILITI**
DARUL RIDZUAN





NO. RUJUKAN FAIL:	KUDR/KACP/A/11/24/0136
TARIKH LAWATAN:	4 DISEMBER 2024
DISEDIAKAN OLEH:	SITI NOR AMANINA BINTI RAMLI

RINGKASAN LALUAN :-

No.	Nama Laluan	Pihak Berkuasa	Jarak (m)
1.	SK Seri Bidor dan komuniti sekitarnya	Majlis Daerah Tapah	2234 m
2.			
3.			
4.			
5.			
6.			
Jumlah Jarak:			2234 m

RINGKASAN LAPORAN:-

Kaedah Cadangan	Jarak, m	Kedalaman, m	Unit	
Horizontal Directional Drilling (HDD)			Meter	
Pipe Jacking			Meter	
Open Cut Trenching (Carriage Way)			Meter	
Open Cut Trenching (Grass Verge Way)			Meter	
Jumlah Jarak :			Meter	
Bilangan Pit/ Manhole	Kuantiti		Unit	
Cadangan Manhole (Telekomunikasi)			Nos	
Cadangan Pit HDD			Nos	
Cadangan Pit Pipe Jacking			Nos	
Cadangan Saiz Penggalian (Kawasan Open Cut)	Panjang, m	Lebar, m	Kedalaman, m	Unit, m ³
Carriage Way Open Cut Trenching				
Grass Verge Way Open Cut Trenching				
Cadangan Pit HDD				
Cadangan Pit Pipe Jacking				
Lain-lain	Jenis		Nos	
Penanaman Tiang	Konkrit 7.5 m		87	
Kelulusan Majlis Tempatan & Pihak Berkuasa	Pihak Berkuasa		Jarak	Unit, m
Jabatan Kerja Raya (JKR)				Meter
Pihak Berkuasa Tempatan (PBT)	MAJLIS DAERAH TAPAH		2234	Meter
Pejabat Daerah (PD)				Meter
Jabatan Pengairan Dan Saliran (JPS)				Meter
Lain-Lain / Tanah Persendirian				Meter
Nota Tambahan: -				
1. Pemohon meminta untuk meminda Pelan Teknikal (pending)				

Disediakan:	Disemak:
	
Nama: Siti Nor Amanina Binti Ramli Jawatan: Pegawai Koridor Daerah Tarikh: 11/12/2024	Nama: Kamarul Azian Bin Kamaruzaman Jawatan: Pengurus Operasi Tarikh: 11/12/2024

GAMBAR DI TAPAK PROJEK :-






JAJARAN MENGIKUT TIANG TNB SEDIA ADA



04/12/2024, 12:22 PM
4.114652° N, 101.286632° E
35500 Bidor Perak
Index number:2055



04/12/2024, 12:23 PM
4.114179° N, 101.287295° E
35500 Bidor Perak
Index number:2057



OVERHEAD CROSSING







CADANGAN PENANAMAN TIANG DI SEBELAH KANAN









LOKASI DI JALAN TCL 2



04/12/2024, 12:39 PM
4.114055° N, 101.292625° E
E1, Jalan TCL 2
35500 Bidor Perak
Index number:2097



04/12/2024, 12:40 PM
4.113545° N, 101.292747° E
E10, Jalan TCL 2
35500 Bidor Perak
Index number:2099



