

TAJUK PROJEK:

PERMOHONAN BEKALAN ELEKTRIK DAN PEMASANGAN LAMPU JALAN BAGI CADANGAN MEMBINA SKIM PERUMAHAN FASA I YANG MENGANDUNGI: 1. 58 UNIT RUMAH TERES KOS RENDAH SATU TINGKAT (20' X 65') DL ATAS PLOT 363-378, 398-429 & 144-453, 2. 16 UNIT RUMAH TERES KOS RENDAH SATU TINGKAT (20' X 70') DL ATAS PLOT 347-362, 3. 98 UNIT RUMAH TERES KOS SEDERHANA SATU TINGKAT (20' X 70') DL ATAS PLOT 184-281, 4. 14 UNIT RUMAH TERES DUA TINGKAT (20' X 70') (JENIS A) DI ATAS PLOT 158-161, 166-169, 174-177, 182 & 183, 5. 17 UNIT RUMAH TERES DUA TINGKAT (20' X 70') (JENIS B) DI ATAS PLOT 153-157, 162-165, 170-173 & 178-181, 6. 1 UNIT PENCAWANG ELEKTRIK TNB DI ATAS PLOT 458 DI ATAS SEBAHAGIAN TANAH ANUGERAH KERAJAAN (LOT 60901) SELUAS 47.79 EKAR, KHANTAN, MUKIM HULU KINTA, DAERAH KINTA, PERAK DARUL RIDZUAN UNTUK TETUAN MIMBAR NUSANTARA HOMES SDN BHD (PEMAJU KEPADA LEMBAGA PERUMAHAN DAN HARTANAH PERAK)

LAPORAN LAWATAN TAPAK AWALAN

**KORIDOR
UTILITI**
DARUL RIDZUAN



NO. RUJUKAN FAIL:	KUDR/TNBB/A/08/24/0030
TARIKH LAWATAN:	10 SEPTEMBER 2024
DISEDIAKAN OLEH:	AIMEE ATIKAH BINTI ZAKARIA

LOKASI PROJEK (GOOGLE MAPS) :-

Jalan Milik MBI

Koordinat Mul: **4.733354, 101.146542**

Koordinat Akhir: **4.734124, 101.143084**

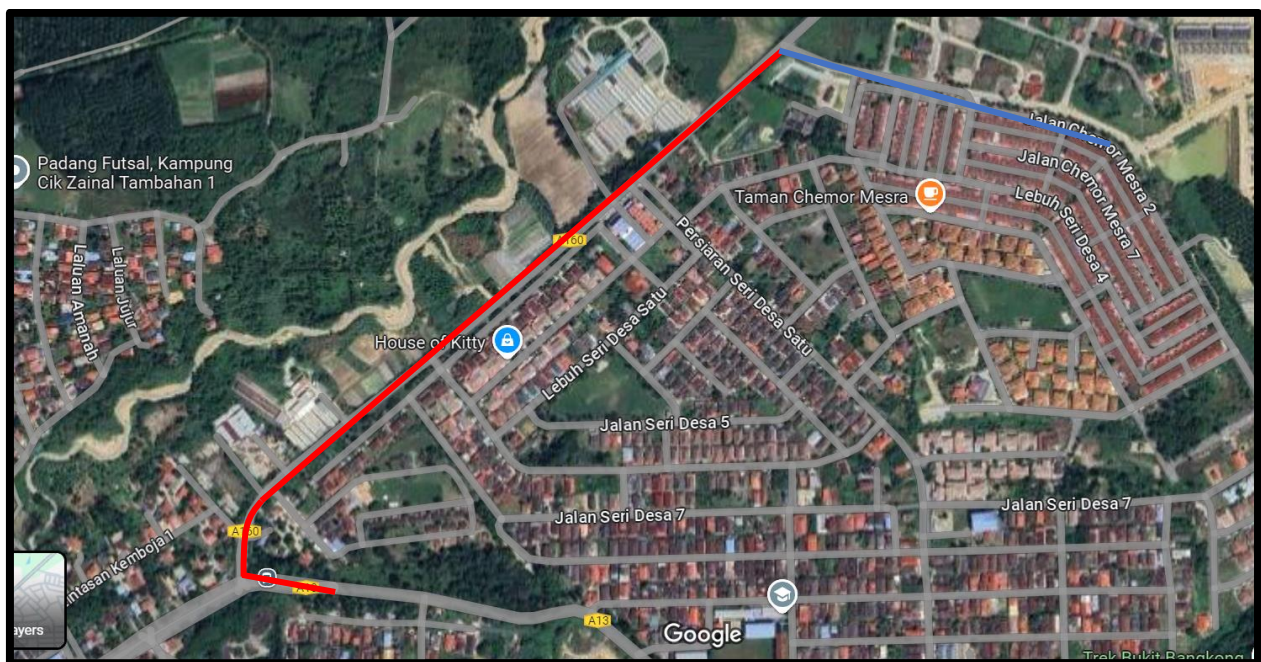
Jalan Milik JKR

Koordinat: **4.734124, 101.143084**

Koordinat: **4.72745, 101.136293**

Koordinat: **4.727394, 101.136674**

Koordinat Akhir: **4.727298, 101.136702**



Jumlah Jarak Jalan Milik MBI: 394 meter




Jumlah Jarak Jalan Milik JKR: 1140 meter

RINGKASAN LALUAN :-

No.	Nama Laluan	Pihak Berkuasa	Jarak (m)
1.	JALAN CHEMOR MESRA	MBI	394 m
2.	JALAN CHEMOR – ULU KUANG	JKR	1086 m
3.	JALAN IPOH – TAMBUN	JKR	54 m
4.			
5.			
6.			
Jumlah Jarak:			1534 m

RINGKASAN LAPORAN :-

Kaedah Cadangan	Jarak, m	Kedalaman, m	Unit	
Horizontal Directional Drilling (HDD)	1140	1.5	Meter	
Pipe Jacking			Meter	
Open Cut Trenching (Carriage Way)	394	1.5	Meter	
Open Cut Trenching (Grass Verge Way)			Meter	
Jumlah Jarak :		1534	Meter	
Bilangan Pit/ Manhole		Kuantiti	Unit	
Cadangan Manhole (Telekomunikasi)			Nos	
Cadangan Pit HDD		5	Nos	
Cadangan Pit Pipe Jacking			Nos	
Cadangan Saiz Penggalan (Kawasan Open Cut)	Panjang, m	Lebar, m	Kedalaman, m	Unit, m ³
Carriage Way Open Cut Trenching	394	0.6	1.5	354.60
Grass Verge Way Open Cut Trenching				
Cadangan Pit HDD	3	1.0	1.5	4.5
Cadangan Pit Pipe Jacking				
Cadangan Detail Manhole (Telekomunikasi)	Jenis		Nos	
Manhole				
Kelulusan Majlis Tempatan & Pihak Berkuasa		Pihak Berkuasa	Jarak	Unit, m
Jabatan Kerja Raya (JKR)		JKR Daerah Kinta	1140	Meter
Pihak Berkuasa Tempatan (PBT)		Majlis Bandaraya Ipoh	394	Meter
Pejabat Daerah (PD)				Meter
Jabatan Pengairan Dan Saliran (JPS)				Meter
Lain-Lain / Tanah Persendirian				Meter
Nota Tambahan: -				
1. Kerja-kerja pengorekan melibatkan jarak sepanjang 394 meter menggunakan kaedah <i>Open Cut Trenching (Carriage Way)</i> pada jalan milik Majlis Bandaraya Ipoh adalah TIADA HALANGAN .				

Disediakan:	Disemak:	Disahkan:
		
Nama: Aimee Atikah Zakaria Jawatan: Pegawai Koridor Daerah Tarikh: 24/09/2024	Nama: Kamarul Azian Kamaruzaman Jawatan: Pengurus Operasi Tarikh: 24/09/2024	Nama: Ir. Ahmad Afiq Bin Abu Kasim Jawatan: Jurutera Profesional No Sijil: 2422-010000-C121544 Tarikh: 24/09/2024

GAMBAR DI TAPAK PROJEK :-



LOKASI KOREKAN JALAN BERTURAP (CW) DI JALAN CHEMOR MESRA (JALAN MILIK MBI)




LOKASI KOREKAN JALAN BERTURAP (CW) DI JALAN CHEMOR MESRA (JALAN MILIK MBI)



LOKASI KOREKAN JALAN BERTURAP (CW) DI JALAN CHEMOR MESRA (JALAN MILIK MBI)



LOKASI KOREKAN JALAN BERTURAP (CW) DI JALAN CHEMOR MESRA (JALAN MILIK MBI)




**LOKASI KOREKAN JALAN BERTURAP (CW) DI JALAN CHEMOR MESRA (JALAN MILIK MBI)
DAN LOKASI KOREKAN HDD DI JALAN CHEMOR – ULU KUANG (JALAN MILIK JKR)**



LOKASI KOREKAN HDD DI JALAN CHEMOR – ULU KUANG (JALAN MILIK JKR)



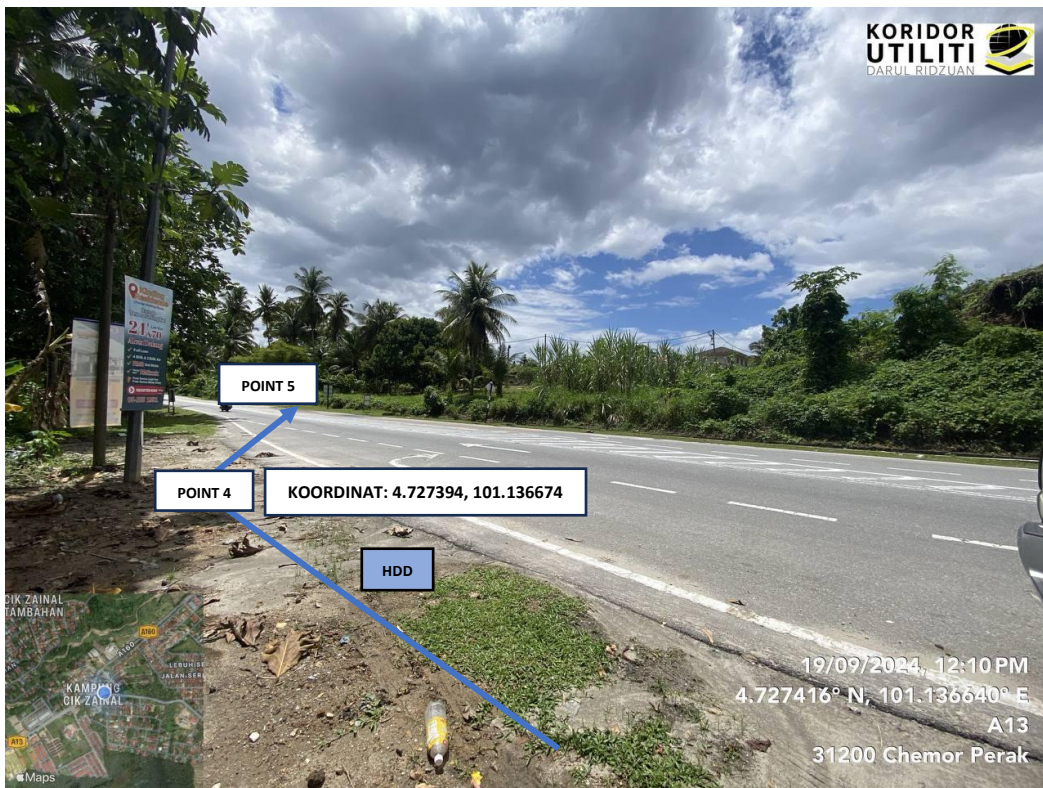
LOKASI KOREKAN HDD DI JALAN CHEMOR – ULU KUANG (JALAN MILIK JKR)




LOKASI KOREKAN HDD DI JALAN CHEMOR – ULU KUANG (JALAN MILIK JKR)



LOKASI KOREKAN HDD DI JALAN IPOH – TAMBUN (JALAN MILIK JKR)



LOKASI KOREKAN HDD DI JALAN IPOH – TAMBUN (JALAN MILIK JKR)



LOKASI KOREKAN HDD DI JALAN IPOH – TAMBUN (JALAN MILIK JKR)