

TAJUK PROJEK:

PROJEK PENYEDIAAN POINT OF PRESENCE (POP) FASA 2 HAB INFRASTUKTUR GENTIAN OPTIK BERHAMPIRAN DENGAN SEKOLAH, PREMIS KERAJAAN DAN KOMUNITI SEKITARNYA OLEH KEMENTERIAN KOMUNIKASI (ZON UTARA – PERAK & KEDAH) SERAHAN DOKUMEN LENGKAP BAGI PERMOHONAN KELULUSAN IZIN LALU ABD9001 - SEKOLAH JENIS KEBANGSAAN (TAMIL) GOPENG

LAPORAN LAWATAN TAPAK AWALAN

**KORIDOR
UTILITI**
DARUL RIDZUAN



NO. RUJUKAN FAIL:	KUDR/KACP/A/01/25/0059
TARIKH LAWATAN:	20 FEBRUARI 2025
DISEDIAKAN OLEH:	SITI NOR AMANINA BINTI RAMLI



LOKASI PROJEK (GOOGLE MAPS) :-

Koordinat Mula: **4.464622, 101.164451**

Koordinat Akhir: **4.463263, 101.167769**



Jumlah Jarak: 1683 meter



(berdasarkan PIL)

RINGKASAN LALUAN :-

No.	Nama Laluan	Pihak Berkuasa	Jarak (m)
1.	Jalan Mulia	MD Kampar	356
2.	Jalan Gopeng Baru 8	MD Kampar	105
3.	Jalan Gopeng Baru 9	MD Kampar	62
4.	Jalan Gopeng Baru 10	MD Kampar	30
5.	Jalan Merdeka	MD Kampar	175
6.	Jalan Riang	MD Kampar	261
7.	Jalan Gembira	MD Kampar	188
8.	Jalan Maju	MD Kampar	310
9.	Jalan PDT	PDT Kampar	198
Jumlah Jarak:			1683 m

RINGKASAN LAPORAN:-


Kaedah Cadangan	Jarak, m	Kedalaman, m	Unit	
Horizontal Directional Drilling (HDD)			Meter	
Pipe Jacking			Meter	
Open Cut Trenching (Carriage Way)			Meter	
Open Cut Trenching (Grass Verge Way)			Meter	
Jumlah Jarak :			Meter	
Bilangan Pit/ Manhole			Kuantiti	Unit
Cadangan Manhole (Telekomunikasi)				Nos
Cadangan Pit HDD				Nos
Cadangan Pit Pipe Jacking				Nos
Cadangan Saiz Penggalian (Kawasan Open Cut)	Panjang, m	Lebar, m	Kedalaman, m	Unit, m³
Carriage Way Open Cut Trenching				
Grass Verge Way Open Cut Trenching				
Cadangan Pit HDD				
Lain-lain	Jenis		Nos	
Penanaman Tiang	Konkrit 7.5 m		56	
Kelulusan Majlis Tempatan & Pihak Berkuasa	Pihak Berkuasa		Jarak	Unit, m
Jabatan Kerja Raya (JKR)				Meter
Pihak Berkuasa Tempatan (PBT)	MAJLIS DAERAH KAMPAR		1485	Meter
Pejabat Daerah (PD)	PDT KAMPAR		198	Meter
Jabatan Pengairan Dan Saliran (JPS)				Meter
Lain-Lain / Tanah Persendirian				Meter
Nota Tambahan: -				
1) Cadangan penanaman tiang konkrit 9 meter/ <i>extension pole</i> di kawasan <i>crossing</i> .				

<u>Disediakan:</u>	<u>Disemak:</u>
	
Nama: Siti Nor Amanina Binti Ramli Jawatan: Pegawai Koridor Daerah Tarikh: 20/02/2025	Nama: Kamarul Azian Bin Kamaruzaman Jawatan: Pengurus Operasi Tarikh: 20/02/2025

GAMBAR DI TAPAK PROJEK :-



FDC BERHADAPAN SJKT GOPENG



PEMASANGAN TIANG MENGIKUT JAJARAN TIANG TNB SEDIA ADA



HADAPAN SK GOPENG




JAJARAN PEMASANGAN UTILITI DI JAJARAN SEBELAH KANAN




LOKASI DI JALAN MULIA



LOKASI DI BELAKANG RUMAH JALAN GOPENG BARU 8 MENGIKUT JAJARAN TIANG TM SEDIA ADA



LOKASI DI JALAN MERDEKA



LORONG BELAKANG RUMAH JALAN GOPENG BARU 9



AJARAN PEMASANGAN TIANG DI SELEKOH JALAN MULIA



LOKASI DI LORONG BELAKANG RUMAH JALAN RIANG



MENGIKUT JAJARAN TIANG TNB SEDIA ADA



T42 HINGGA T48



20 Feb 2025 12:31:15 pm
4.463676N 101.168933E
432 Jalan Gembira
Taman Gopeng Baru
Gopeng
Perak
Index number: 641

LOKASI DI LORONG BELAKANG RUMAH JALAN GEMBIRA