

TAJUK PROJEK:

KERJA-KERJA KOREKKAN JALAN BERTURAP BAGI MENGGANTIKAN LALUAN SEDIA ADA YANG TELAH ROSAK BAGI PROJEK: RWOA_BREAKDOWN HADAPAN PETRON BERCHAM, PERAK (A3A052405279)

LAPORAN LAWATAN TAPAK AWALAN

**KORIDOR
UTILITI**
DARUL RIDZUAN



NO. RUJUKAN FAIL:	KUDR/TMBB/A/10/24/0077
TARIKH LAWATAN:	09 OKTOBER 2024
DISEDIAKAN OLEH:	AIMEE ATIKAH BINTI ZAKARIA



LOKASI PROJEK (GOOGLE MAPS) :-

Koordinat Mula: 4.645888, 101.159494

Koordinat Akhir: 4.642126, 101.156606





Jumlah Jarak: 556 meter

RINGKASAN LALUAN :-

No.	Nama Laluan	Pihak Berkuasa	Jarak (m)
1.	JALAN IPOH – TAMBUN (A013)	JKR	556 m
2.			
3.			
4.			
5.			
6.			
Jumlah Jarak:			556 m

RINGKASAN LAPORAN :-

Kaedah Cadangan	Jarak, m	Kedalaman, m	Unit	
Horizontal Directional Drilling (HDD)	548	3.0	Meter	
Pipe Jacking			Meter	
Open Cut Trenching (Carriage Way)			Meter	
Open Cut Trenching (Grass Verge Way)	8	3.0	Meter	
Penanaman Tiang			Meter	
Jumlah Jarak :		556	Meter	
Bilangan Pit/ Manhole		Kuantiti	Unit	
Cadangan Manhole (Telekomunikasi)		4	Nos	
Cadangan Pit HDD			Nos	
Cadangan Pit Pipe Jacking			Nos	
Penanaman Tiang			Nos	
Cadangan Saiz Penggalian (Kawasan Open Cut)	Panjang, m	Lebar, m	Kedalaman, m	Unit, m ³
Carriage Way Open Cut Trenching				
Grass Verge Way Open Cut Trenching	8	0.3	3.0	7.2
Cadangan Pit HDD				
Cadangan Pit Pipe Jacking				
Cadangan Detail Manhole (Telekomunikasi)	Jenis		Nos	
Manhole	JRC 7 3EA		4	
Kelulusan Majlis Tempatan & Pihak Berkuasa		Pihak Berkuasa	Jarak	Unit, m
Jabatan Kerja Raya (JKR)				Meter
Pihak Berkuasa Tempatan (PBT)		JKR	556	Meter
Pejabat Daerah (PD)				Meter
Jabatan Pengairan Dan Saliran (JPS)				Meter
Lain-Lain / Tanah Persendirian				Meter
Nota Tambahan: -				
1. Pihak JKR akan membuat keputusan setelah adanya Pelan Infrastruktur Utiliti (UDM) dan Pelan Kawalan Trafik (TCP).				

Disediakan:	Disemak:
	
Nama: Aimee Atikah Zakaria Jawatan: Pegawai Koridor Daerah Tarikh: 17/01/2025	Nama: Kamarul Azian Kamaruzaman Jawatan: Pengurus Operasi Tarikh: 17/01/2025


GAMBAR DI TAPAK PROJEK :-



**KOORDINAT MULA KERJA HDD DI JALAN IPOH – TAMBUN (A013)
(NEW JOINT DI MANHOLE SEDIA ADA)**



LOKASI CADANGAN MANHOLE BARU 1 DAN KERJA HDD DI JALAN IPOH – TAMBUN (A013)



LOKASI CADANGAN MANHOLE BARU 2 DAN KERJA HDD DI JALAN IPOH – TAMBUN (A013)




LOKASI CADANGAN MANHOLE BARU 2 DAN KERJA HDD DI JALAN IPOH – TAMBUN (A013)



LOKASI CADANGAN MANHOLE BARU 3 DAN KERJA HDD DI JALAN IPOH – TAMBUN (A013)



LOKASI CADANGAN MANHOLE BARU 3 DI JALAN IPOH – TAMBUN (A013)



**LOKASI CADANGAN MANHOLE BARU 4 DAN SAMBUNGAN KE MANHOLE SEDIA ADA
DI JALAN IPOH – TAMBUN (A013)**

— MH naik 2 inci (rise up) dari level tanah asal.