

PROJEK PENYEDIAAN POINT OF PRESENCE (POP) FASA 2 HAB INFRASTUKTUR
GENTIAN OPTIK BERHAMPIRAN DENGAN SEKOLAH, PREMIS KERAJAAN DAN
KOMUNITI SEKITARNYA OLEH KEMENTERIAN KOMUNIKASI (ZON UTARA – PERAK &
KEDAH) SERAHAN DOKUMEN LENGKAP BAGI PERMOHONAN KELULUSAN IZIN LALU
ABAB002 - SEKOLAH KEBANGSAAN SERI BARU

LAPORAN LAWATAN TAPAK AWALAN

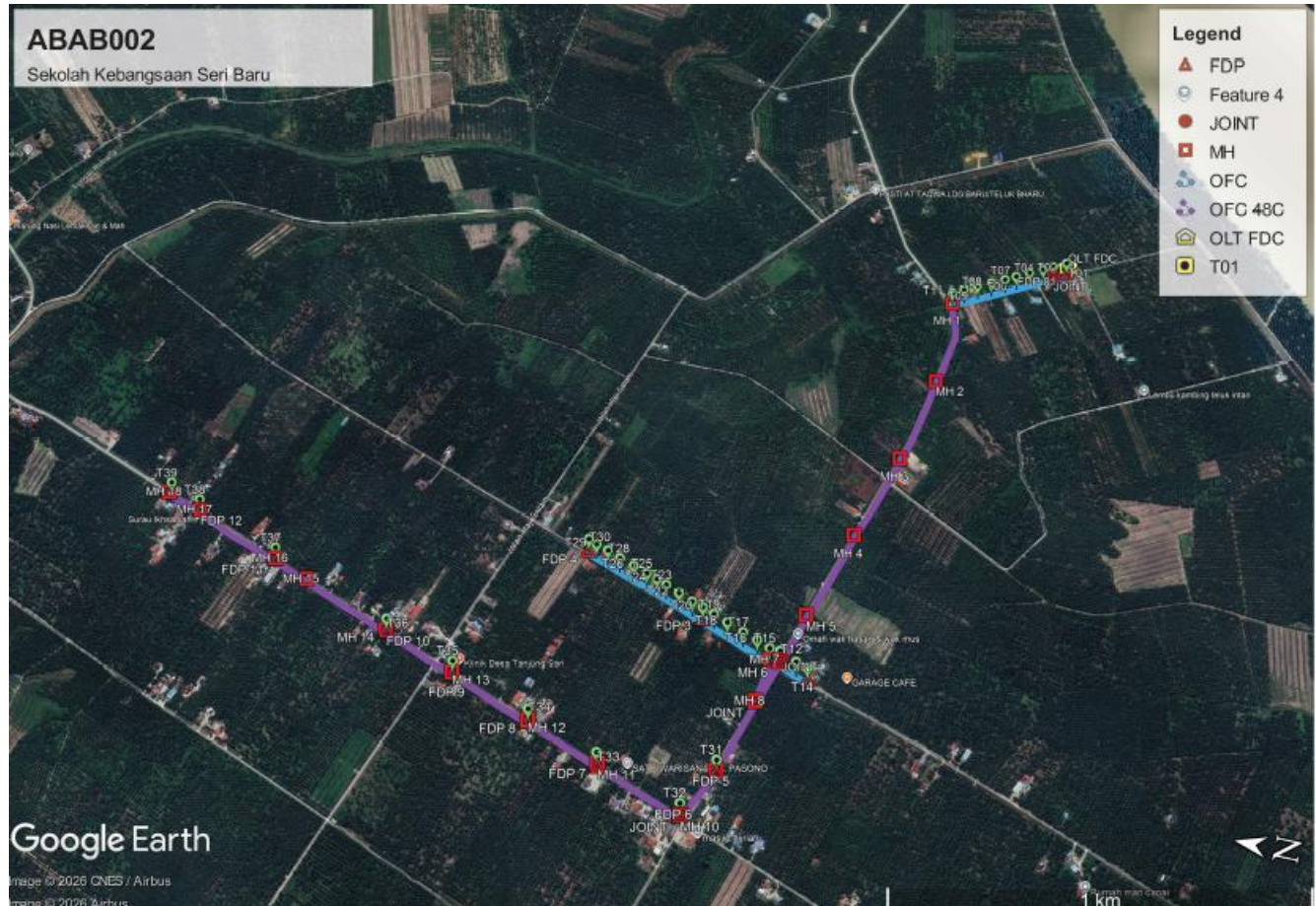
**KORIDOR
UTILITI**
DARUL RIDZUAN



NO. RUJUKAN FAIL:	KUDR/KACP/A/05/25/0423
TARIKH LAWATAN:	07/07/2025
DISEDIAKAN OLEH:	MOHD DANIAL BIN MOHD ADNAN

LOKASI PROJEK (GOOGLE MAPS) :-

Koordinat Mula: 3.965529,100.915485
 Koordinat Akhir: 3.975744,100.905936
 Koordinat Akhir: 3.970221,100.903996
 Koordinat Akhir: 3.985695,100.905139





Jumlah Jarak: 4,257 meter

RINGKASAN LALUAN :-

No.	Nama Laluan	Pihak Berkuasa	Jarak (METER)
1.	JALAN KAMPUNG TANJUNG SARI A99	JKR HILIR PERAK	3,291 METER
2.	JALAN LADANG BARU	PDT HILIR PERAK	344 METER
3.	PARIT HAJI RASHID	PDT HILIR PERAK	622 METER
4.			
Jumlah Jarak:			4,257 METER

RINGKASAN LAPORAN :-

Kaedah Cadangan	Jarak, m	Kedalaman, m	Unit	
Horizontal Directional Drilling (HDD)	2,257	4	Meter	
Pipe Jacking			Meter	
Open Cut Trenching (Carriage Way)			Meter	
Open Cut Trenching (Grass Verge Way)	1,040	1.5	Meter	
Penanaman Tiang	960	1.5	Meter	
Jumlah Jarak :		4,257	Meter	
Bilangan Pit/ Manhole		Kuantiti	Unit	
Cadangan Manhole (Telekomunikasi)		18	Nos	
Cadangan Pit HDD			Nos	
Cadangan Pit Pipe Jacking			Nos	
Penanaman Tiang			Nos	
Cadangan Saiz Penggalian (Kawasan Open Cut)	Panjang, m	Lebar, m	Kedalaman, m	Unit, m³
Carriage Way Open Cut Trenching				
Grass Verge Way Open Cut Trenching	1,040	0.45	1.5	702
Cadangan Pit HDD				
Cadangan Pit Pipe Jacking				
Cadangan Detail Manhole (Telekomunikasi)		Jenis	Nos	
Manhole			18	
Kelulusan Majlis Tempatan & Pihak Berkuasa		Pihak Berkuasa	Jarak	Unit, m
Jabatan Kerja Raya (JKR)		JKR HILIR PERAK	3,291	Meter
Pihak Berkuasa Tempatan (PBT)				Meter
Pejabat Daerah (PD)		PDT HILIR PERAK	966	Meter
Jabatan Pengairan Dan Saliran (JPS)				Meter
Lain-Lain / Tanah Persendirian				Meter
Nota Tambahan: -				

Disediakan:	Disemak:
	
Nama: Mohd Danial Bin Mohd Adnan Jawatan: Penolong Pegawai Koridor Daerah Tarikh: 09/03/2026	Nama: Kamarul Azian Kamaruzaman Jawatan: Pengurus Operasi Tarikh: 09/03/2026

Gambar di tapak projek:





26 Nov 2025 11:46:18 AM
3.9655N 100.9155E
230° SW
Index number: 1

Jalan Ladang Baru



26 Nov 2025 11:46:24 AM
3.9655N 100.9155E
336° NW
Index number: 2

Jalan Ladang Baru



Jalan Ladang Baru



Jalan Ladang Baru





OH

26 Nov 2025 11:48:08 AM
3.9680N 100.9143E
311° NW
Index number: 5

Jalan Ladang Baru




HDD

26 Nov 2025 11:48:22 AM
3.9682N 100.9138E
246° SW
Index number: 6

Jalan Kampung Tanjung Sari



Jalan Kampung Tanjung Sari




Jalan Kampung Tanjung Sari



26 Nov 2025 11:56:50 AM
3.9713N 100.9001E
209° SW
Index number: 19

Parit Haji Rashid



26 Nov 2025 12:00:23 PM
3.9850N 100.9050E
355° N
Teluk Intan
Perak
Index number: 23

Jalan Kampung Tanjung Sari