

TAJUK PROJEK:

PROJEK SISTEM PENGAGIHAN GAS ASLI KE KILANG HICOM-TECK SEE
MANUFACTURING MALAYSIA SDN. BHD. & AAPICO AVEE SDN. BHD., TANJUNG
MALIM, PERAK DARUL RIDZUAN

LAPORAN LAWATAN TAPAK AWALAN

**KORIDOR
UTILITI**
DARUL RIDZUAN



NO. RUJUKAN FAIL:	KUDR/GMDSB/A/08/24/0035
TARIKH LAWATAN:	12 SEPTEMBER 2024
DISEDIAKAN OLEH:	ABU BAKAR BIN ABU KASIM

LOKASI PROJEK (GOOGLE MAPS) :-

Koordinat Mula: 3.725337, 101.513402

Koordinat Akhir: 3.741409,101.530449






Jumlah Jarak: 3752 meter

RINGKASAN LALUAN :-

No.	Nama Laluan	Pihak Berkuasa	Jarak (m)
1.	JALAN PROTON CITY (258)	JKR Muallim	550
2.	JALAN PROTON CITY (258)	MDTM	600
3.	JALAN JELAWAI 5	MDTM	420
4.	JALAN JELAWAI 2	MDTM	1720
5.	JALAN JELAWAI 1	MDTM	24
6.	JALAN PC 10	MDTM	388
Jumlah Jarak:			3702 m

RINGKASAN LAPORAN :-

Kaedah Cadangan	Jarak, m	Kedalaman, m	Unit
Horizontal Directional Drilling (HDD)	3752	3	Meter
Pipe Jacking			Meter
Open Cut Trenching (Carriage Way)			Meter
Open Cut Trenching (Grass Verge Way)			Meter
Jumlah Jarak :			Meter
Bilangan Pit/ Manhole		Kuantiti	Unit
Cadangan Manhole (Telekomunikasi)			Nos
Cadangan Pit HDD			Nos
Cadangan Pit Pipe Jacking			Nos
Cadangan Saiz Penggalian (Kawasan Open Cut)	Panjang, m	Lebar, m	Kedalaman, m
Carriage Way Open Cut Trenching			
Grass Verge Way Open Cut Trenching			
Cadangan Pit HDD			
Cadangan Pit Pipe Jacking			
Cadangan Detail Manhole (Telekomunikasi)	Jenis	Nos	
Manhole			
Kelulusan Majlis Tempatan & Pihak Berkuasa	Pihak Berkuasa	Jarak	Unit, m
Jabatan Kerja Raya (JKR)	JKR Muallim	550	Meter
Pihak Berkuasa Tempatan (PBT)	Majlis Daerah Tanjong Malim	3202	Meter
Pejabat Daerah (PD)			Meter
Jabatan Pengairan Dan Saliran (JPS)			Meter
Lain-Lain / Tanah Persendirian	N/A		Meter
Nota Tambahan: -			
Disediakan:	Disemak:	Disahkan:	
			
Nama: Abu Bakar Bin Abu kasim Jawatan: Peg. Koridor Daerah Tarikh: 13 /09/2024	Nama: Kamarul Azian Kamaruzaman Jawatan: Pengurus Operasi Tarikh: 13/09/2024	Nama: Ir. Ahmad Afiq Bin Abu Kasim Jawatan: Jurutera Profesional No Sijil: 2422-010000-C121544 Tarikh:13/09/2024	



GAMBAR DI TAPAK PROJEK:-



**PERBINCANGAN BERSAMA JKR MUALLIM DAN WAKIL PIHAK UTILITI
LOKASI: JALAN PROTON CITY (258)**



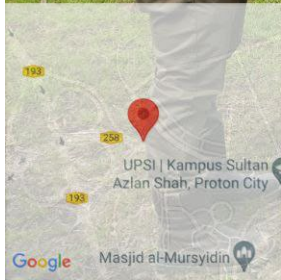
**KOORDINAT MULA : 3.725337 101.513402
LOKASI: JALAN PROTON CITY (258)**



Kordinat: 3.725675 101.514206
LOKASI: JALAN PROTON CITY (258)



Kordinat:3.726023 101.516768
LOKASI: JALAN PROTON CITY (258)




Thursday, 12 September 2024 11:10:37
3.725807N 101.518010E
Perak

PERBINCANGAN BERSAMA MAJLIS DAERAH TANJUNG MALIM DAN PIHAK UTILITI
Lokasi:Sempadan JKR Muallim dan Majlis Daerah Tanjung Malim



12 Sep 2024 at 10:27:44 AM
N 3.725809°, E 101.517818°
Proton City Highway, Malaysia

Kordinat: 3.725809 101.517818
Lokasi:Sempadan JKR Muallim dan Majlis Daerah Tanjung Malim



Kordinat: 3.724568 101.522850
Lokasi: Jalan Proton city- Jalan Kroni Saga



Kordinat: 3.725627 101.523320
Lokasi: Jalan Kroni Saga/ Jalan Jelawai 5



Kordinat: 3.725638 101.523325
Lokasi:Jalan Jelawai 5



Kordinat: 3.72615767 101.52308531
Lokasi:Jalan Jelawai 5



KAEDAH HDD

Extra Pit

Kordinat: 3.725638 101.523325
Lokasi:Jalan Jelawai 2



KAEDAH HDD

Kordinat: 3.729307 101.521756
Lokasi:Jalan Jelawai 2




12 Sep 2024 at 11:33:29 AM
N 3.729277° E 101.521935°
35900 Behrang, Stesen Perak

Kordinat: 3.729277 101.521935
Lokasi:Jalan Jelawai 2



12 Sep 2024 at 1:38:40 PM
N 3.721304° E 101.525355°
Jalan Jelawai, Malaysia

Kordinat: 3.721304 101.525355
Lokasi:Jalan Jelawai 2



Kordinat: 3.721304 101.525355

Lokasi: Jalan Jelawai




Kordinat: 3.731599 101.526411

Lokasi: Jalan Jelawai 2



Kordinat: 3.732973 101.527962

Lokasi: Jalan Jelawai 2



Kordinat: 3.734681 101.528463

Lokasi: Jalan Jelawai 2



Kordinat: 3.736080 101.528617

Lokasi: Jalan Jelawai 1



Kordinat: 3.736215 101.529150

Lokasi: Jalan Jelawai 1



Kordinat: 3.739549 101.527306
Lokasi: Jalan Jelawai 2



Kordinat: 3.740326 101.527041
Lokasi: Jalan Jelawai 2-Jalan PC10



Kordinat Akhir:3.741409 101.530449

Lokasi: Jalan PC10