

TAJUK PROJEK:

PROJEK PENYEDIAAN POINT OF PRESENCE (POP) FASA 2 HAB INFRASTUKTUR GENTIAN OPTIK BERHAMPIRAN DENGAN SEKOLAH, PREMIS KERAJAAN DAN KOMUNITI SEKITARNYA OLEH KEMENTERIAN KOMUNIKASI (ZON UTARA – PERAK & KEDAH) SERAHAN DOKUMEN LENGKAP BAGI PERMOHONAN KELULUSAN IZIN LALU ABC9003 – SEKOLAH JENIS KEBANGSAAN (CINA) LAWAN KUDA BARU

LAPORAN LAWATAN TAPAK AWALAN

**KORIDOR
UTILITI**
DARUL RIDZUAN

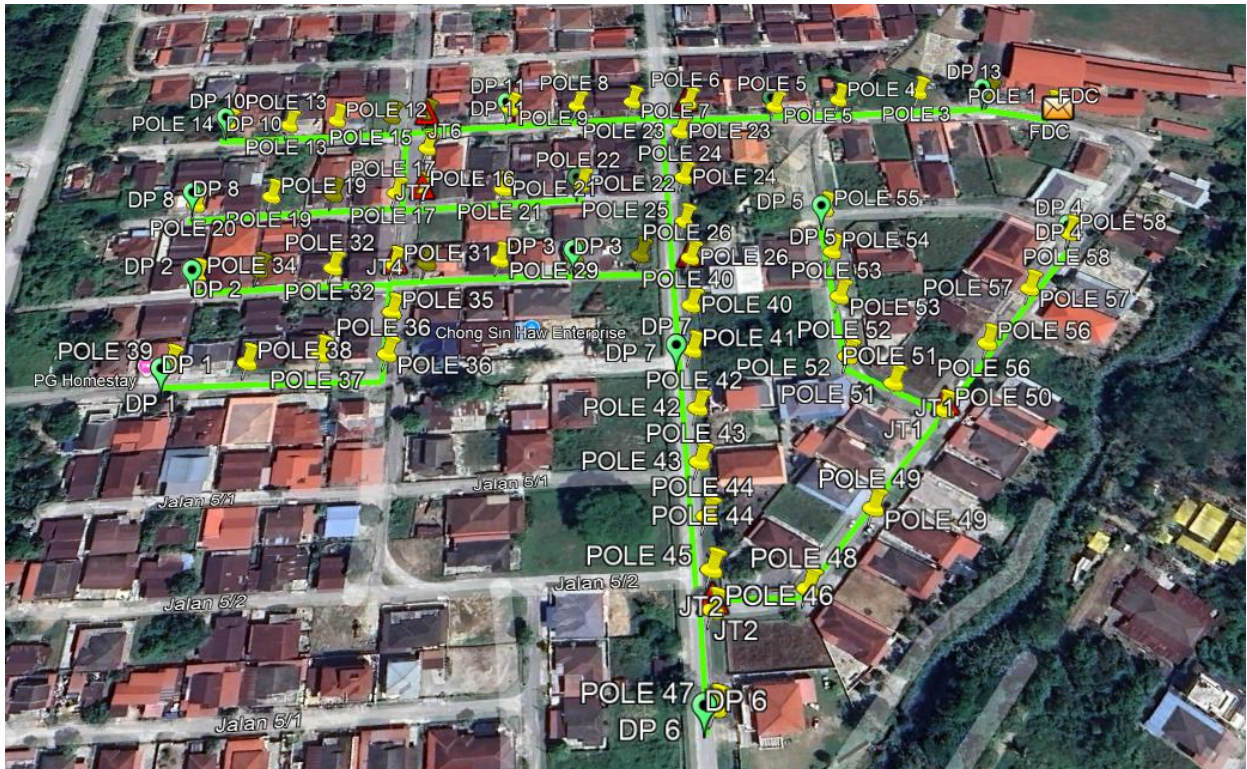


NO. RUJUKAN FAIL:	KUDR/KACP/A/01/25/0058
TARIKH LAWATAN:	24 FEBRUARI 2025
DISEDIAKAN OLEH:	NOOR EDRYNN BIN ABDUL HATAB

LOKASI PROJEK (GOOGLE MAPS)

Koordinat Mula : 4.450966, 101.161282

Koordinat Akhir : (4.450806,101.158097), (4.449565,101.158164), (4.448308,101.159944)





Jumlah Jarak: **1531 METER**

(Berdasarkan Pelan Izin Lalu, PIL)

RINGKASAN LALUAN :-

No.	Nama Laluan	Pihak Berkuasa	Jarak (m)
1.	JALAN 4	MAJLIS DAERAH KAMPAR	716
2.	JALAN 4/1	MAJLIS DAERAH KAMPAR	155
3.	JALAN 4/2	MAJLIS DAERAH KAMPAR	185
4.	JALAN 5	MAJLIS DAERAH KAMPAR	126
5.	JALAN BESAR	MAJLIS DAERAH KAMPAR	344
Jumlah Jarak:			1526 meter

RINGKASAN LAPORAN:-


Kaedah Cadangan	Jarak, m	Kedalaman, m	Unit	
Horizontal Directional Drilling (HDD)			Meter	
Pipe Jacking			Meter	
Open Cut Trenching (Carriage Way)			Meter	
Open Cut Trenching (Grass Verge Way)			Meter	
Jumlah Jarak :			Meter	
Bilangan Pit/ Manhole			Kuantiti	
Cadangan Manhole (Telekomunikasi)			Nos	
Cadangan Pit HDD			Nos	
Cadangan Pit Pipe Jacking			Nos	
Cadangan Saiz Penggalan (Kawasan Open Cut)	Panjang, m	Lebar, m	Kedalaman, m	Unit, m³
Carriage Way Open Cut Trenching				
Grass Verge Way Open Cut Trenching				
Cadangan Pit HDD				
Cadangan Pit Pipe Jacking				
Lain-lain	Jenis		Nos	
Penanaman tiang	Konkrit 7.5 m		58	
Kelulusan Majlis Tempatan & Pihak Berkuasa	Pihak Berkuasa		Jarak	Unit, m
Jabatan Kerja Raya (JKR)				Meter
Pihak Berkuasa Tempatan (PBT)	MAJLIS DAERAH KAMPAR		1526	Meter
Pejabat Daerah (PD)				Meter
Jabatan Pengairan Dan Saliran (JPS)				Meter
Lain-Lain / Tanah Persendirian				Meter
Nota Tambahan:				
1) Cadangan penanaman tiang konkrit 9 meter / <i>extension pole</i> di kawasan <i>crossing</i> .				
Disediakan:			Disemak:	
 Nama: NOOR EDRYNN BIN ABDUL HATAB Jawatan: Penolong Pegawai Koridor Daerah Tarikh: 26/02/2025			 Nama: KAMARUL AZIAN BIN KAMARUZAMAN Jawatan: Pengurus Operasi Tarikh: 26/02/2025	



GAMBAR DI TAPAK PROJEK:-



LOKASI DI JALAN 4, KOORDINAT AWAL PENANAMAN TIANG



LOKASI DI JALAN 4, LOKASI FIBER DISTRIBUTION CABINET (FDC)



LOKASI DI JALAN 4, PENANAMAN TIANG



LOKASI DI JALAN 4, PENANAMAN TIANG



LOKASI DI JALAN 4, PENANAMAN TIANG



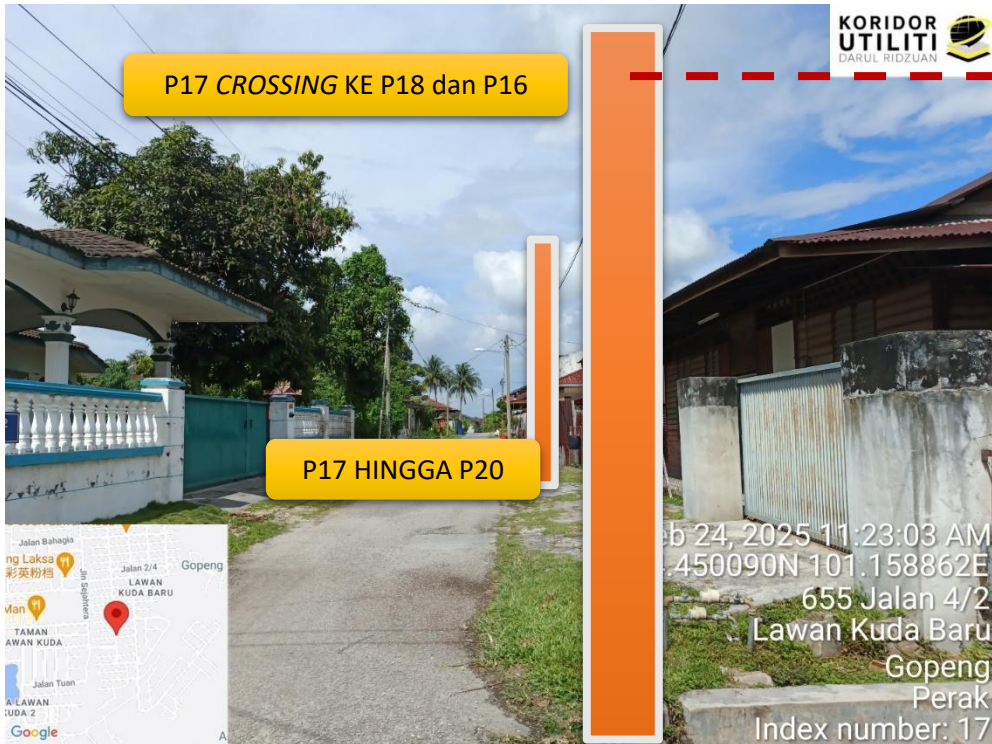
LOKASI DI JALAN 4, PENANAMAN TIANG




LOKASI DI JALAN 4, PENANAMAN TIANG



LOKASI DI JALAN 4, PENANAMAN TIANG



LOKASI DI JALAN 4/1, PENANAMAN TIANG




LOKASI DI JALAN 4/1, PENANAMAN TIANG



LOKASI DI JALAN 4/2, PENANAMAN TIANG




LOKASI DI JALAN 4/2, PENANAMAN TIANG




LOKASI DI JALAN BESAR, PENANAMAN TIANG




LOKASI DI JALAN 4, PENANAMAN TIANG



LOKASI DI JALAN 4, PENANAMAN TIANG



LOKASI DI JALAN 4, PENANAMAN TIANG



LOKASI DI JALAN 4, PENANAMAN TIANG



LOKASI DI JALAN 4, PENANAMAN TIANG



LOKASI DI JALAN 4, PENANAMAN TIANG



LOKASI DI JALAN BESAR, PENANAMAN TIANG



BERSAMA PIHAK PEMOHON