

TAJUK PROJEK :

PROJEK SISTEM PENGAGIHAN GAS ASLI KE KILANG UNITATA BERHAD, TELUK INTAN, PERAK DARUL RIDZUAN.

LAPORAN LAWATAN TAPAK AWALAN

**KORIDOR
UTILITI**
DARUL RIDZUAN

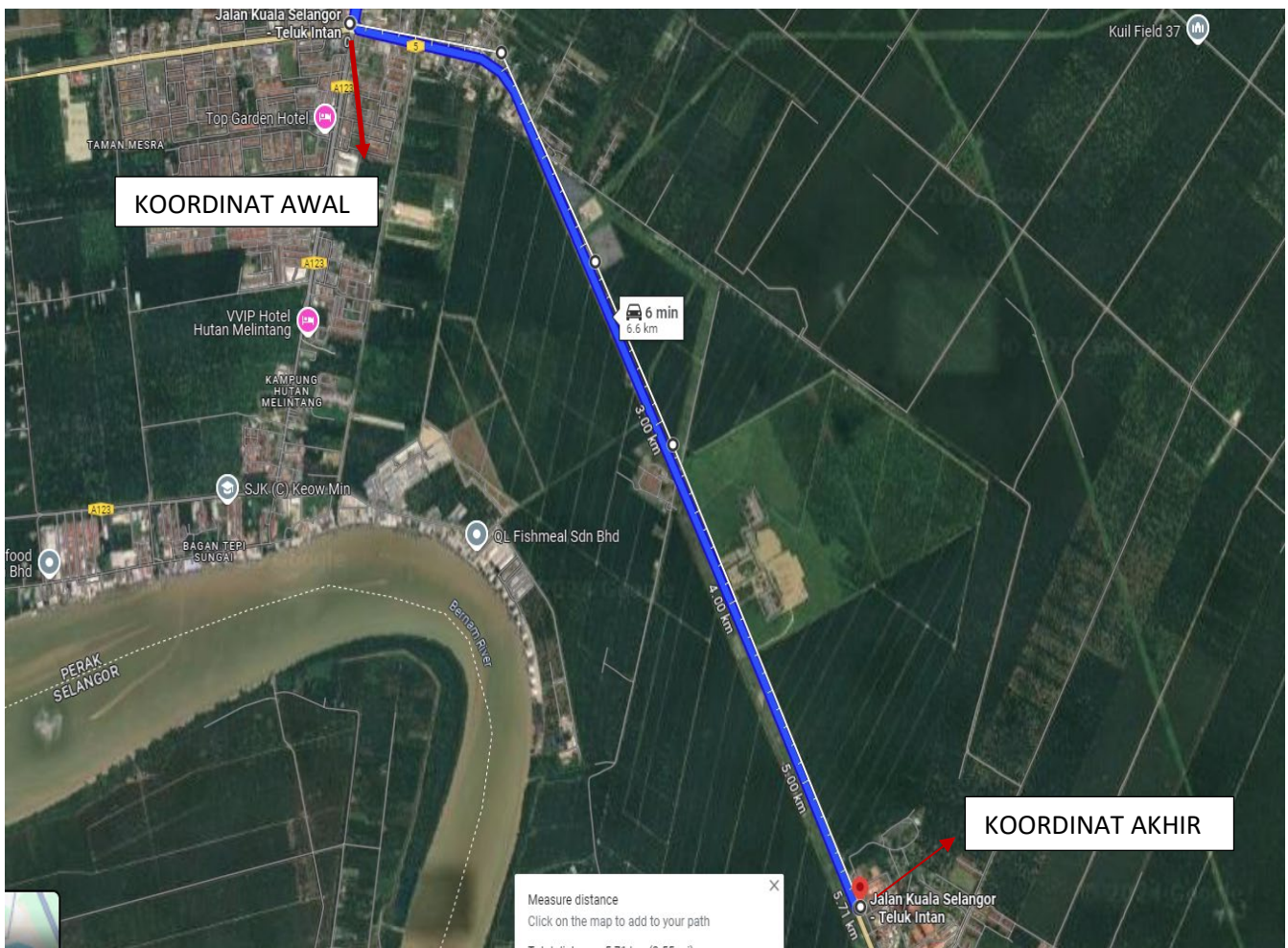


NO. RUJUKAN FAIL:	KUDR/GMDSB/A/08/24/0031
TARIKH LAWATAN:	24/09/2024
DISEDIAKAN OLEH:	MOHD SHAHRUL AZRI BIN MOHAMED NOR

LOKASI PROJEK (GOOGLE MAPS) :-

Koordinat Mula : 3.895947,100.937579

Koordinat Akhir : 3.856106,100.965003






JUMLAH JARAK :5,688 METER

RINGKASAN LALUAN :-

No.	Nama Laluan	Pihak Berkuasa	Jarak (m)
1.	JALAN KLANG – TELUK INTAN	JKR BAGAN DATUK	5,631 Meter
2.	PARIT TERUSAN JENDERATA	JPS HILIR PERAK	34 Meter
Jumlah Jarak:			5,688 Meter

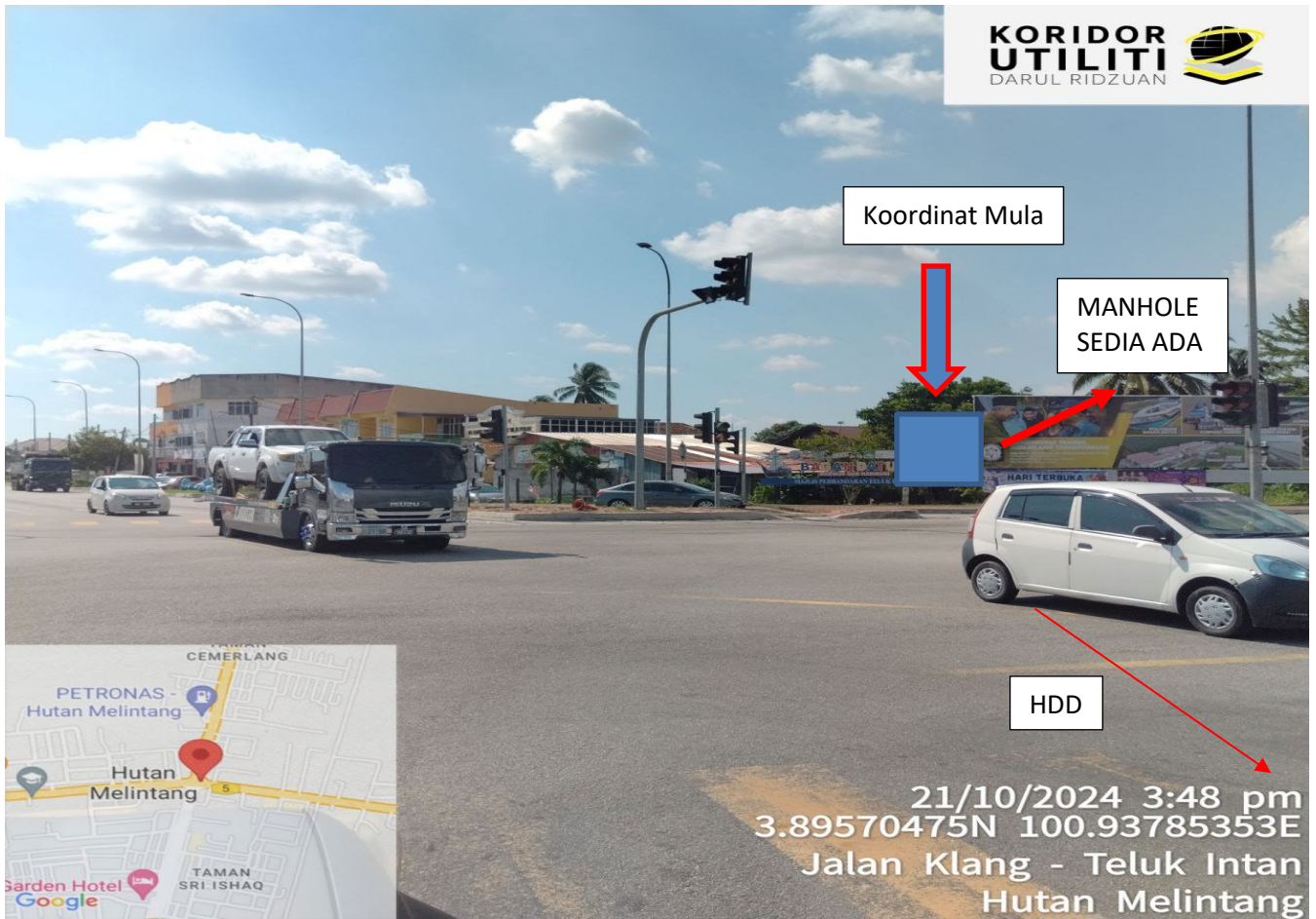
RINGKASAN LAPORAN :-

Kaedah Cadangan		Jarak, m	Kedalaman, m	Unit
Horizontal Directional Drilling (HDD)		5,688	3	Meter
Pipe Jacking				Meter
Open Cut Trenching (Carriage Way)				Meter
Open Cut Trenching (Grass Verge Way)				Meter
		Bil Tiang	Kedalaman, m	
PENANAMAN TIANG				
Jumlah Jarak :			5,688	Meter
Bilangan Pit/ Manhole			Kuantiti	Unit
Cadangan Manhole (Telekomunikasi)				Nos
Cadangan Pit HDD				Nos
Cadangan Pit Pipe Jacking				Nos
Cadangan Saiz Penggalian (Kawasan Open Cut)	Panjang, m	Lebar, m	Kedalaman, m	Unit, m ³
Carriage Way Open Cut Trenching				
Grass Verge Way Open Cut Trenching				
Cadangan Pit HDD	2	2	3	12
Cadangan Pit Pipe Jacking				
Cadangan Detail Manhole (Telekomunikasi)	Jenis		Nos	
Manhole				
Kelulusan Majlis Tempatan & Pihak Berkuasa	Pihak Berkuasa		Jarak	Unit, m
Jabatan Kerja Raya (JKR)	JKR BAGAN DATUK		5,654	Meter
Pihak Berkuasa Tempatan (PBT)				Meter
Pejabat Daerah (PD)				Meter
Jabatan Pengairan Dan Saliran (JPS)	JPS HILIR PERAK		34	Meter
Lain-Lain / Tanah Persendirian				Meter
Nota Tambahan: -				

Disediakan:	Disemak:	Disahkan:
 Nama: Mohd Shahrul Azri Bin Mohamed Nor Jawatan: Pegawai Koridor Daerah Tarikh: 23/10/2024	 Nama: En Kamarul Azian Jawatan: Pengurus Operasi Tarikh: 23/10/2024	 Nama: Ir Ahmad Afiq Bin Abu Kasim Jawatan: Jurutera Profesional No Sijil: 2422-010000-C121544 Tarikh: 23/10/2024

GAMBAR DI TAPAK PROJEK :-

KOORDINAT MULA : : 3.895947,100.937579





HDD



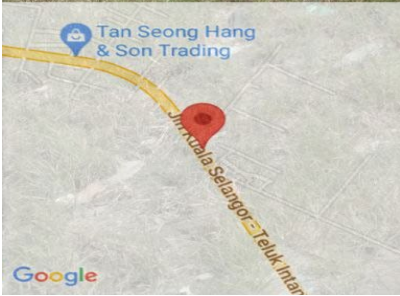
21/10/2024 3:11 pm
3.89483666N 100.94291395E
Jalan Klang - Teluk Intan
Hutan Melintang



HDD




21/10/2024 3:15 pm
3.89127687N 100.94734832E
Lot 5263 Jalan Feri
Hutan Melintang



21/10/2024 3:16 pm
3.89120863N 100.94733796E
Lot 5263 Jalan Feri
Hutan Melintang



21/10/2024 3:17 pm
3.88811356N 100.94892553E
Jalan Klang - Teluk Intan
Hutan Melintang





HDD

21/10/2024 3:22 pm
3.87940418N 100.95329467E
Jalan Klang - Teluk Intan
Hutan Melintang

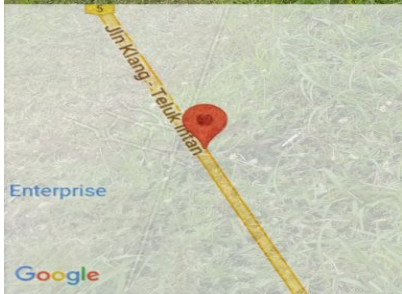


HDD

21/10/2024 3:23 pm
3.87932641N 100.95334374E
Jalan Klang - Teluk Intan
Hutan Melintang



HDD




21/10/2024 3:24 pm
3.87457059N 100.95575515E
Jalan Klang - Teluk Intan
Hutan Melintang



HDD

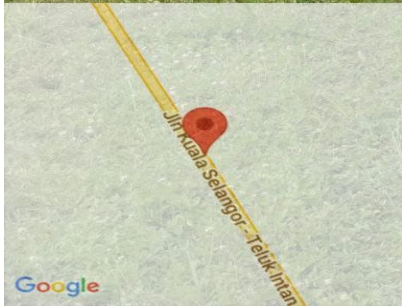


21/10/2024 3:26 pm
3.87081592N 100.95765898E
Jalan Klang - Teluk Intan
Hutan Melintang




HDD

21/10/2024 3:27 pm
3.8666162N 100.95975797E
Jalan Klang - Teluk Intan
Hutan Melintang



Google



HDD

21/10/2024 3:28 pm
3.86656319N 100.95978324E
Jalan Klang - Teluk Intan
Hutan Melintang



Google





LOKASI JALAN KLANG – TELUK INTAN

KOORDINAT AKHIR : 3.856106,100.965003

**NOTA : JUMLAH PIT = 46 PIT
JARAK PIT KE PIT : 120 METER**