

TAJUK PROJEK:

KERJA JALAN UNTUK BEKALAN ELEKTRIK UNTUK CADANGAN MEMBINA 12 UNIT KEDAI-PEJABAT 2-TINGKAT (LOT NO. 312662 - LOT NO. 312673) DI TAMAN BERCHAM MAS, IPOH, HULU KINTA, DAERAH KINTA, UNTUK TETUAN AL-AMINY SDN. BHD.

LAPORAN LAWATAN TAPAK AWALAN

**KORIDOR
UTILITI**
DARUL RIDZUAN



NO. RUJUKAN FAIL:	KUDR/TNBB/B/07/24/0009
TARIKH LAWATAN:	23 JULAI 2024
DISEDIAKAN OLEH:	SITI NOR AMANINA BINTI RAMLI

LOKASI PROJEK (GOOGLE MAPS) :-

LEBUH BERCHAM SELATAN (HDD)

Koordinat Mula: **4.628255,101.135668**

Koordinat Akhir: **4.628085,101.136056**

LEBUH BERCHAM SELATAN 1/13 & 1/16 (OPEN CUT)

Koordinat Mula: **4.628402,101.136674**

Koordinat Akhir: **4.628726,101.136291**






Jumlah Jarak: 148 meter

RINGKASAN LALUAN :-

No.	Nama Laluan	Pihak Berkuasa	Jarak (m)
1.	Lebuh Bercham Selatan	MBI	52 m
2.	Lebuh Bercham Selatan 1/16	MBI	46 m
3.	Lebuh Bercham Selatan 1/13	MBI	50 m
4.			
5.			
6.			
Jumlah Jarak:			148 m

RINGKASAN LAPORAN:-

Kaedah Cadangan		Jarak, m	Kedalaman, m	Unit	
Horizontal Directional Drilling (HDD)		52	4	Meter	
Pipe Jacking				Meter	
Open Cut Trenching (Carriage Way)		96	1.5	Meter	
Open Cut Trenching (Grass Verge Way)				Meter	
Jumlah Jarak :			148	Meter	
Bilangan Pit/ Manhole			Kuantiti	Unit	
Cadangan Manhole (Telekomunikasi)				Nos	
Cadangan Pit HDD			2	Nos	
Cadangan Pit Pipe Jacking				Nos	
Cadangan Saiz Penggalian (Kawasan Open Cut)		Panjang, m	Lebar, m	Kedalaman, m	Unit, m ³
Carriage Way Open Cut Trenching		96	1.0	1.5	72
Grass Verge Way Open Cut Trenching					
Cadangan Pit HDD		3	1.0	1.5	4.5
Cadangan Pit Pipe Jacking					
Cadangan Detail Manhole (Telekomunikasi)		Jenis		Nos	
Manhole					
Kelulusan Majlis Tempatan & Pihak Berkuasa		Pihak Berkuasa	Jarak	Unit, m	
Jabatan Kerja Raya (JKR)				Meter	
Pihak Berkuasa Tempatan (PBT)		MAJLIS BANDARAYA IPOH	148	Meter	
Pejabat Daerah (PD)				Meter	
Jabatan Pengairan Dan Saliran (JPS)				Meter	
Lain-Lain / Tanah Persendirian				Meter	
Nota Tambahan: -					

Disediakan:	Disemak:	Disahkan:
		
Nama: Siti Nor Amanina Ramli Jawatan: Pegawai Koridor Daerah Tarikh: 23/07/2024	Nama: Kamarul Azian Kamaruzaman Jawatan: Pengurus Operasi Tarikh: 23/07/2024	Nama: Ir. Ahmad Afiq Bin Abu Kasim Jawatan: Jurutera Profesional No Sijil: 2422-010000-C121544 Tarikh:

GAMBAR DI TAPAK PROJEK :-



LOKASI DI JALAN LEBUH BERCHAM SELATAN



LEBUH BERCHAM SELATAN



PIT HDD 2
KOORDINAT AKHIR: 4.628085,101.136056

23 Jul 2024 9:58:54 am
4.628190N 101.135695E
9a Lebuhr Bercham Selatan 1/11
Taman Kinta Mas
Ipoh
Perak

LEBUH BERCHAM SELATAN



OPEN CUT


KOORDINAT MULA:
4.628402,101.136674

23 Jul 2024 10:00:54 am
4.628377N 101.136627E
31 Lebuhr Bercham Selatan 1/13
Taman Kinta Mas
Ipoh
Perak

LOKASI DI JALAN LEBUH BERCHAM SELATAM 1/13



JALAN LEBUH BERCHAM SELATAM 1/13



JALAN LEBUH BERCHAM SELATAM 1/13



24 Jul 2024 7:38:27 am
4.628764N 101.136693E
41 Lebuhr Bercham Selatan 1/13
Taman Kinta Mas
Ipoh
Perak

LOKASI DI JALAN LEBUH BERCHAM SELATAM 1/16



OPEN CUT

24 Jul 2024 7:37:07 am
4.628751N 101.136296E
41 Lebuhr Bercham Selatan 1/13
Taman Kinta Mas
Ipoh
Perak

JALAN LEBUH BERCHAM SELATAM 1/16



**KOORDINAT AKHIR:
4.628726,101.136291**

24 Jul 2024 7:36:54 am
4.628770N 101.136297E
41 Lebu Bercham Selatan 1/13
Taman Kinta Mas
Ipoh
Perak

JALAN LEBUH BERCHAM SELATAM 1/16