

TAJUK PROJEK:

PROJEK PENYEDIAAN POINT OF PRESENCE (POP) FASA 2 HAB INFRASTUKTUR GENTIAN OPTIK BERHAMPIRAN DENGAN SEKOLAH, PREMIS KERAJAAN DAN KOMUNITI SEKITARNYA OLEH KEMENTERIAN KOMUNIKASI (ZON UTARA – PERAK & KEDAH) SERAHAN DOKUMEN LENGKAP BAGI PERMOHONAN KELULUSAN IZIN LALU (AEE6061–SEKOLAH MENENGAH KEBANGSAAN TENGGU MENTERI)

LAPORAN LAWATAN TAPAK AWALAN

**KORIDOR
UTILITI**
DARUL RIDZUAN

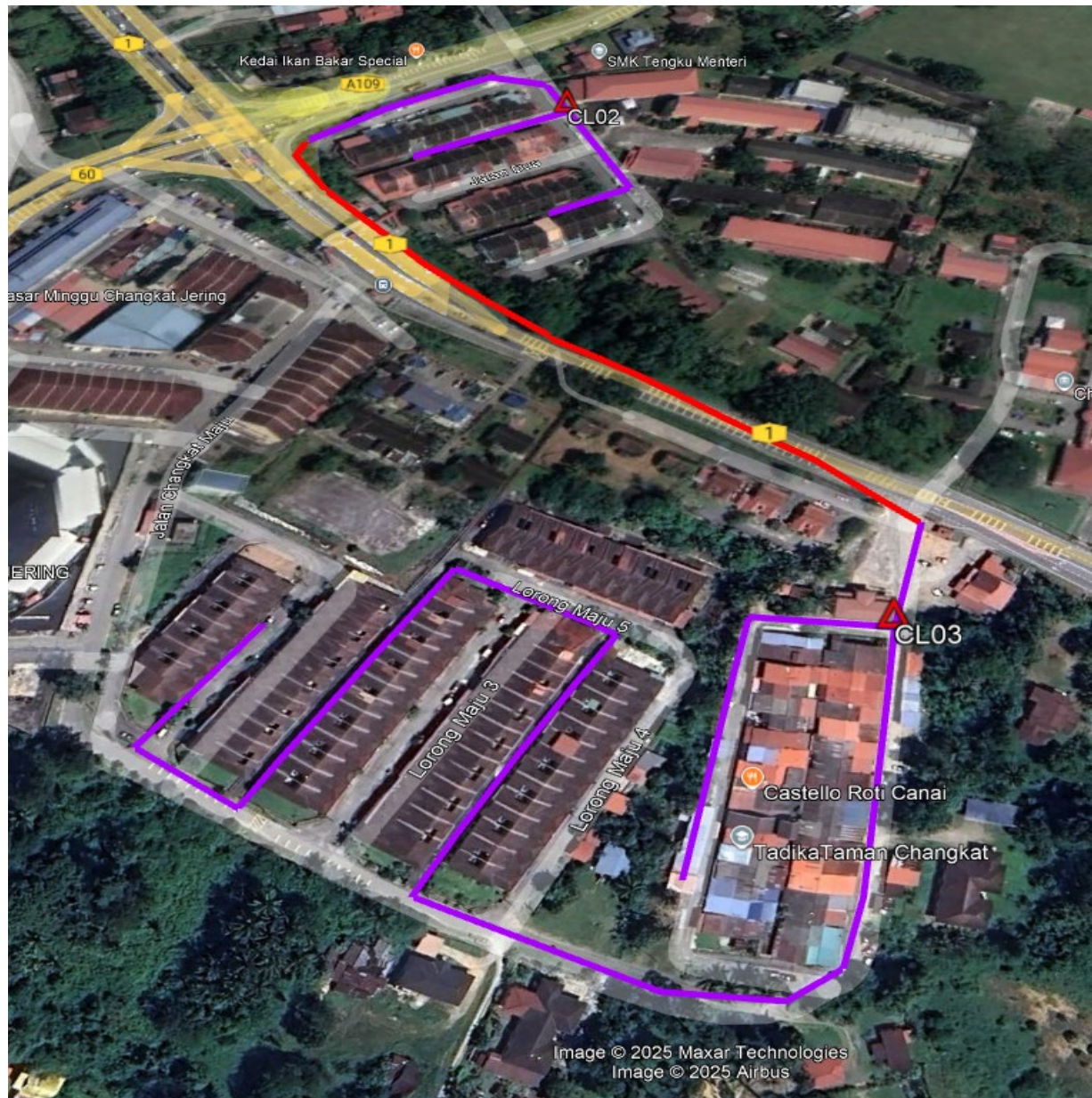


NO. RUJUKAN FAIL:	KUDR/KACP/A/01/25/0106
TARIKH LAWATAN:	27 FEBRUARI 2025
DISEDIAKAN OLEH:	SYAZWANI BINTI NORHISAM

LOKASI PROJEK (GOOGLE MAPS) :-

Koordinat Mula: 4.78787, 100.723776

Koordinat Akhir: 4.785632, 100.722328





Jumlah Jarak: 2590 meter

RINGKASAN LALUAN :-

No.	Nama Laluan	Pihak Berkuasa	Jarak (m)
1.	JALAN IPOH - BUTTERWORTH	JKR LMS	324 m
2.	JALAN CHANGKAT MAJU	MPT	1129 m
3.			
4.			
5.			
6.			
Jumlah Jarak:			1453 m

RINGKASAN LAPORAN :-

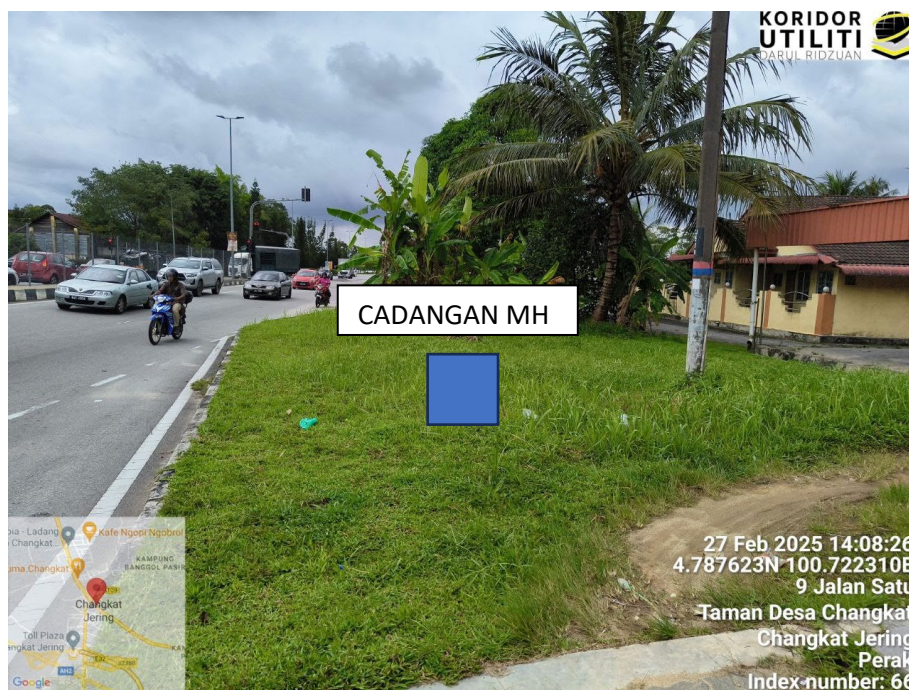
Kaedah Cadangan	Jarak, m	Kedalaman, m	Unit	
Horizontal Directional Drilling (HDD)	306	4.0	Meter	
Pipe Jacking			Meter	
Open Cut Trenching (Carriage Way)			Meter	
Open Cut Trenching (Grass Verge Way)			Meter	
Cable-Pulling			Meter	
Poles	1147	1.5	Meter	
Jumlah Jarak :		1453	Meter	
Bilangan Pit/ Manhole		Kuantiti	Unit	
Cadangan Manhole (Telekomunikasi)		3	Nos	
Cadangan Pit HDD			Nos	
Cadangan Pit Pipe Jacking			Nos	
Cadangan Penanaman Tiang		34	Nos	
Cadangan Saiz Penggalian (Kawasan Open Cut)	Panjang, m	Lebar, m	Kedalaman, m	Unit, m ³
Carriage Way Open Cut Trenching				
Grass Verge Way Open Cut Trenching				
Cadangan Pit HDD	1.0	1.0	4.0	4
Cadangan Penanaman Tiang	1147	0.6	1.5	
Cadangan Detail Manhole (Telekomunikasi)	Jenis		Nos	
Manhole				
Kelulusan Majlis Tempatan & Pihak Berkuasa	Pihak Berkuasa		Jarak	Unit, m
Jabatan Kerja Raya (JKR)	JKR LMS		324	Meter
Pihak Berkuasa Tempatan (PBT)	MPT		1129	Meter
Pejabat Daerah (PD)				Meter
Jabatan Pengairan Dan Saliran (JPS)				Meter
Nota Tambahan: -				

<u>Disediakan:</u>	<u>Disemak:</u>
	
Nama: Syazwani Binti Norhisam Jawatan: Pegawai Koridor Daerah Tarikh: 14/03/2025	Nama: Kamarul Azian Bin Kamaruzaman Jawatan: Pengurus Operasi Tarikh: 14/03/2025

GAMBAR DI TAPAK PROJEK:-



KOORDINAT AWAL – FDP 1



CADANGAN MH PERTAMA




27 Feb 2025 14:08:39
4.787560N 100.722340E
Taman Desa Changkat
Changkat Jering
Perak
Index number: 67

CADANGAN LALUAN HDD



27 Feb 2025 14:29:48
4.786053N 100.724105E
16 Lorong Maju 5
Taman Changkat Maju
Changkat Jering
Perak
Index number: 70

CADANGAN LALUAN HDD



CADANGAN LALUAN PENANAMAN TIANG – LORONG MAJU 4



CADANGAN LALUAN PENANAMAN TIANG – LORONG MAJU 3



CADANGAN PENANAMAN TIANG – LORONG MAJU 3



CADANGAN LALUAN PENANAMAN TIANG – JALAN DUA



CADANGAN LALUAN PENANAMAN TIANG – JALAN DUA