

TAJUK PROJEK:

PROJEK PENYEDIAAN POINT OF PRESENCE (POP) FASA 2 HAB INFRASTUKTUR GENTIAN OPTIK BERHAMPIRAN DENGAN SEKOLAH, PREMIS KERAJAAN DAN KOMUNITI SEKITARNYA OLEH KEMENTERIAN KOMUNIKASI (ZON UTARA – PERAK & KEDAH) SERAHAN DOKUMEN LENGKAP BAGI PERMOHONAN KELULUSAN IZIN LALU AEA8004 – SEKOLAH KEBANGSAAN LAYANG – LAYANG KIRI

LAPORAN LAWATAN TAPAK AWALAN

**KORIDOR
UTILITI**
DARUL RIDZUAN



NO. RUJUKAN FAIL:	KUDR/KACP/A/05/25/0415
TARIKH LAWATAN:	18 JUN 2025
DISEDIAKAN OLEH:	MUHAMMAD HABIL BIN MUHAMMAD RAZALI

LOKASI PROJEK (GOOGLE MAPS) :-

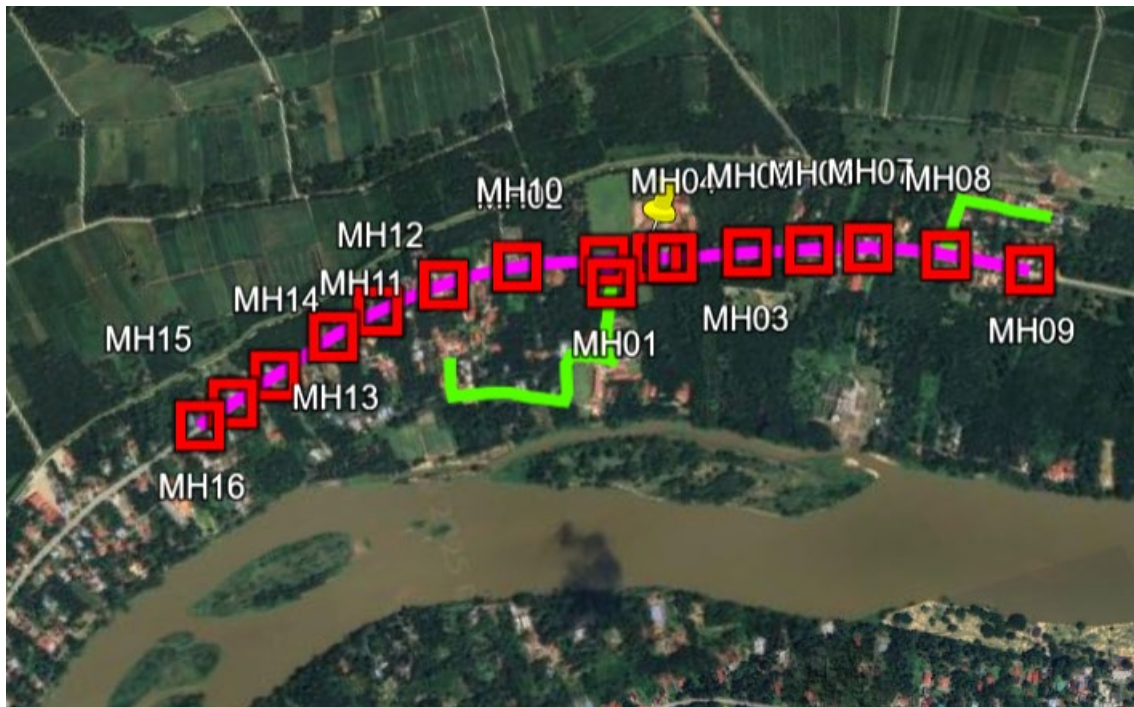
Koordinat Mula: **4.404809, 100.879083**

Koordinat Akhir: **4.412319, 100.880528**

Koordinat Akhir: **4.411457, 100.881571**

Koordinat Akhir: **4.400012, 100.879900**

Koordinat Akhir: **4.395077, 100.879867**



Jumlah Jarak: 3022 meter



(jarak berdasarkan PIL)

RINGKASAN LALUAN :-

No.	Nama Laluan	Pihak Berkuasa	Jarak (m)
1.	Jalan Tanjung Belanja – Bota Kiri (72)	JKR	1973
2.	Jalan Sekolah Layang – Layang Kiri	PDT	340
3.	Jalan Utama Kg. Selat Layang – Layang Kiri	PDT	709
4.			
5.			
6.			
Jumlah Jarak:			3,022 m

RINGKASAN LAPORAN:-

Kaedah Cadangan	Jarak, m	Kedalaman, m	Unit	
Horizontal Directional Drilling (HDD)	1961	4.0	Meter	
Overhead (OH)	1049	1.5	Meter	
Open Cut Trenching (Carriage Way)			Meter	
Open Cut Trenching (Grass Verge Way)	12	1.2	Meter	
Jumlah Jarak :		3022	Meter	
Bilangan Pole/Pit/Manhole		Kuantiti	Unit	
Cadangan Manhole (Telekomunikasi)		16	Nos	
Cadangan Pole		44	Nos	
Cadangan Pit			Nos	
Cadangan Saiz Penggalian (Kawasan Open Cut)	Panjang, m	Lebar, m	Kedalaman, m	Unit, m³
Carriage Way Open Cut Trenching				
Grass Verge Way Open Cut Trenching	1.2	0.6	1.2	
Cadangan Pit HDD	1.2	0.9	1.5	
Cadangan Pit Pipe Jacking				
Cadangan Detail Manhole (Telekomunikasi)	Jenis		Nos	
Manhole	JRC7		16	
Kelulusan Majlis Tempatan & Pihak Berkuasa	Pihak Berkuasa		Jarak	Unit, m
Jabatan Kerja Raya (JKR)	JKR Perak Tengah		1973	Meter
Pihak Berkuasa Tempatan (PBT)				Meter
Pejabat Daerah & Tanah (PDT)	PDT Perak Tengah		1049	Meter
Jabatan Pengairan Dan Saliran (JPS)				Meter
Lain-Lain / Tanah Persendirian				Meter
Nota Tambahan: -				

<u>Disediakan:</u>	<u>Disemak:</u>
	
Nama: Muhammad Habil Bin Muhammad Kazali Jawatan: Pegawai Koridor Daerah Tarikh: 18/06/2025	Nama: Kamarul Azian Bin Kamaruzaman Jawatan: Pengurus Operasi Tarikh: 18/06/2025

GAMBAR DI TAPAK PROJEK :-



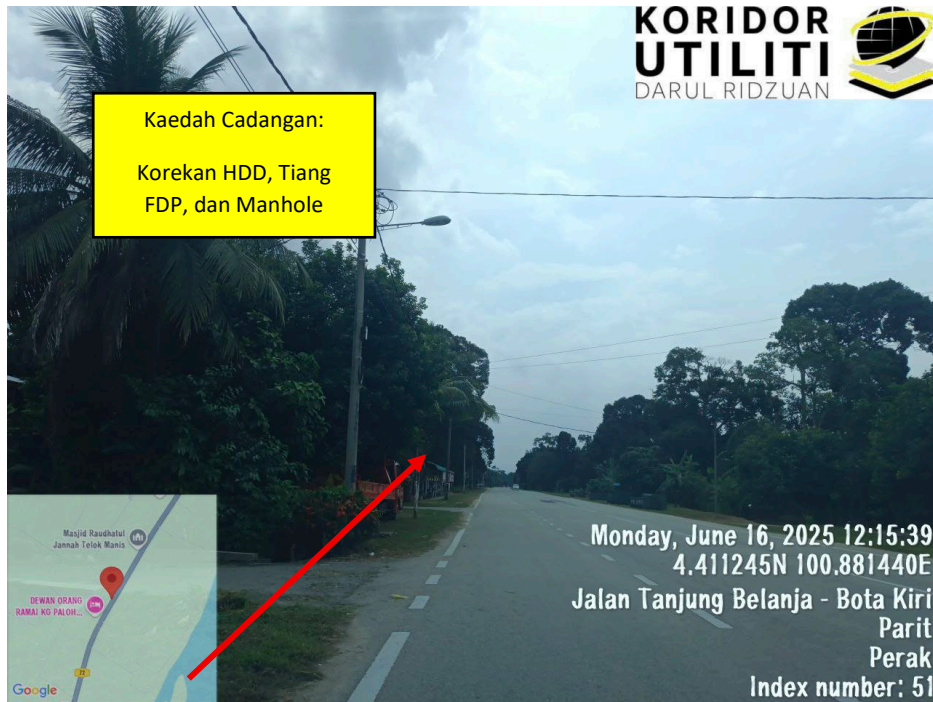
LOKASI: Jalan Tanjung Belanja – Bota Kiri (72)



LOKASI: Jalan Tanjung Belanja – Bota Kiri (72)



LOKASI: Jalan Tanjung Belanja – Bota Kiri (72)



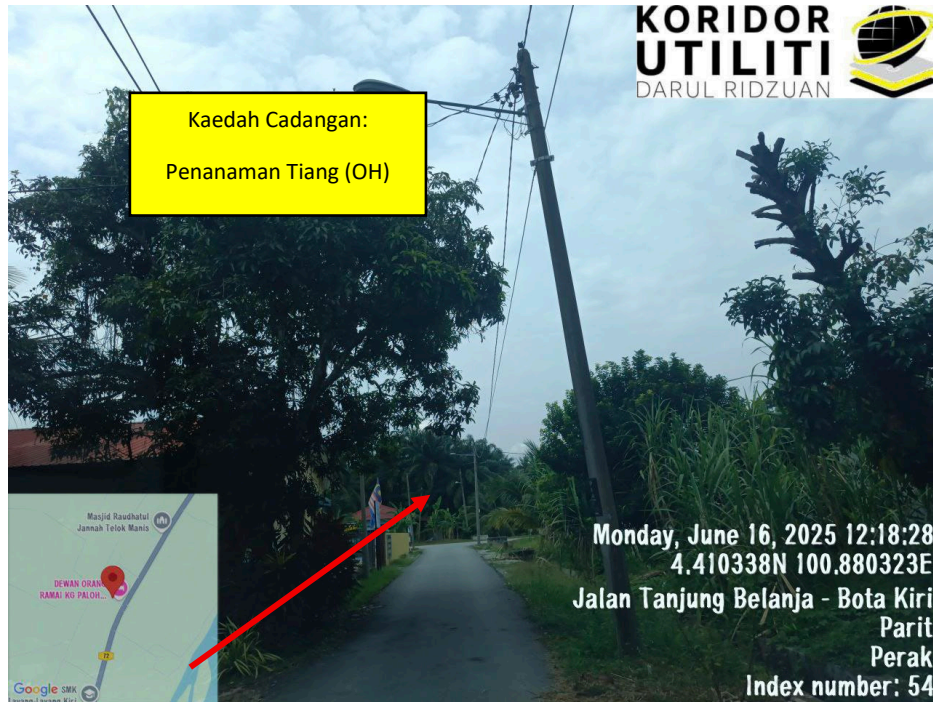
LOKASI: Jalan Tanjung Belanja – Bota Kiri (72)



LOKASI: Jalan Utama Kg. Selat Layang – Layang Kiri



LOKASI: Jalan Utama Kg. Selat Layang – Layang Kiri



LOKASI: Jalan Utama Kg. Selat Layang – Layang Kiri



LOKASI: Jalan Tanjung Belanja – Bota Kiri (72)



LOKASI: Jalan Tanjung Belanja – Bota Kiri (72)



LOKASI: Jalan Sekolah



LOKASI: Jalan Sekolah



LOKASI: Jalan Layang – Layang Kiri



LOKASI: Jalan Layang – Layang Kiri



LOKASI: Jalan Tanjung Belanja – Bota Kiri (72)



LOKASI: Jalan Tanjung Belanja – Bota Kiri (72)



Perbincangan Bersama Wakil JKR, Pihak Pemohon, dan Wakil KUDR