

TAJUK PROJEK:

PROJEK PENYEDIAAN POINT OF PRESENCE (POP) FASA 2 HAB INFRASTUKTUR GENTIAN OPTIK BERHAMPIRAN DENGAN SEKOLAH, PREMIS KERAJAAN DAN KOMUNITI SEKITARNYA OLEH KEMENTERIAN KOMUNIKASI (ZON UTARA – PERAK & KEDAH) SERAHAN DOKUMEN LENGKAP BAGI PERMOHONAN KELULUSAN IZIN LALU ABD0076 – SEKOLAH JENIS KEBANGSAAN (TAMIL) BHARATHY

LAPORAN LAWATAN TAPAK AWALAN

**KORIDOR
UTILITI**
DARUL RIDZUAN

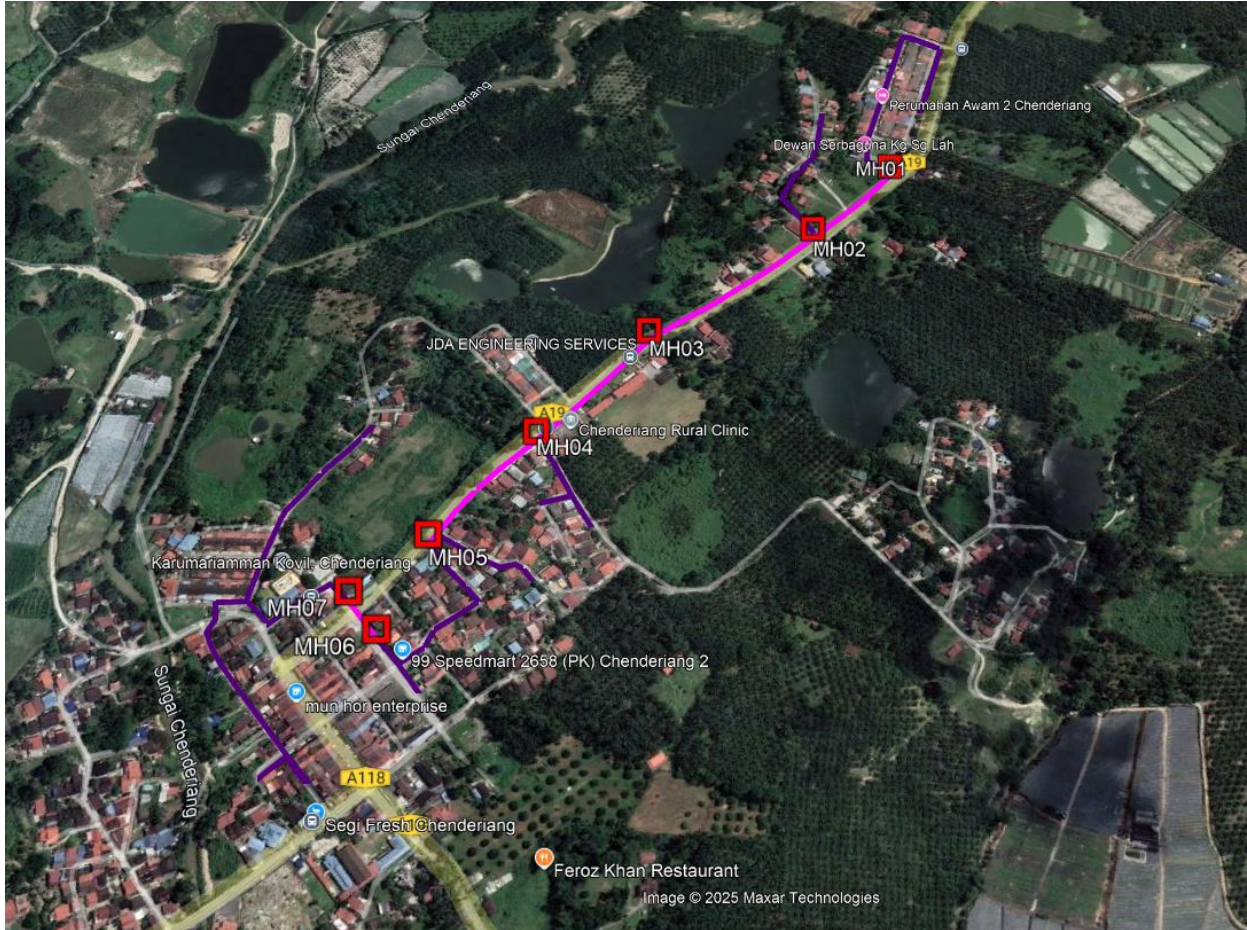


| | |
|--------------------------|-------------------------------------|
| NO. RUJUKAN FAIL: | KUDR/KACP/A/04/25/0317 |
| TARIKH LAWATAN: | 6 MEI 2025 |
| DISEDIAKAN OLEH: | SITI NOR AMANINA BINTI RAMLI |

LOKASI PROJEK (GOOGLE MAPS) :-

Koordinat Mula: **4.27194,101.244084**

Koordinat Akhir: **4.264011,101.237117**



Jumlah Jarak: 2832 meter



(berdasarkan PIL-01)

RINGKASAN LALUAN :-

| No. | Nama Laluan | Pihak Berkuasa | Jarak (m) |
|----------------------|--------------------------|-------------------|-------------|
| 1. | Jalan Chenderiang (A119) | JKR Batang Padang | 802 |
| 2. | Kg Baru Chenderiang | MD Tapah | 1320 |
| 3. | RPA 2 Sg Lah | | |
| 4. | Lorong Lembah Baru | PDT Tapah | 710 |
| Jumlah Jarak: | | | 2832 |

RINGKASAN LAPORAN:-


| Kaedah Cadangan | Jarak, m | Kedalaman, m | Unit | | |
|---|-----------------|-----------------------|-----------------|---------------------|----------------------------|
| Horizontal Directional Drilling (HDD) | 790 | | Meter | | |
| Pipe Jacking | | | Meter | | |
| Open Cut Trenching (Carriage Way) | | | Meter | | |
| Open Cut Trenching (Grass Verge Way) | 12 | | Meter | | |
| Jumlah Jarak : | | | Meter | | |
| Bilangan Pit/ Manhole | | | Kuantiti | | |
| Cadangan Manhole (Telekomunikasi) | | | Nos | | |
| Cadangan Pit HDD | | | 5 Nos | | |
| Cadangan Pit Pipe Jacking | | | Nos | | |
| Cadangan Saiz Penggalan (Kawasan Open Cut) | | Panjang, m | Lebar, m | Kedalaman, m | Unit, m³ |
| Carriage Way Open Cut Trenching | | | | | |
| Grass Verge Way Open Cut Trenching | | | | | |
| Cadangan Pit HDD | | 1.0 | 1.0 | 4.0 | 4.0 |
| Cadangan Pit Pipe Jacking | | | | | |
| Lain-lain | Jenis | | Nos | | |
| Penanaman Tiang | Konkrit | | 61 | | |
| Kelulusan Majlis Tempatan & Pihak Berkuasa | | Pihak Berkuasa | | Jarak | Unit, m |
| Jabatan Kerja Raya (JKR) | | JKR BATANG PADANG | | 802 | Meter |
| Pihak Berkuasa Tempatan (PBT) | | MAJLIS DAERAH TAPAH | | 1320 | Meter |
| Pejabat Daerah (PD) | | PDT TAPAH | | 710 | Meter |
| Jabatan Pengairan Dan Saliran (JPS) | | | | | Meter |
| Lain-Lain / Tanah Persendirian | | | | | Meter |
| Nota Tambahan: - | | | | | |
| 1) Cadangan penanaman tiang konkrit 9 meter di kawasan <i>crossing</i> selebihnya adalah 7.5 meter. | | | | | |
| 2) Kaedah HDD di jalan JKR | | | | | |

| Disediakan: | Disemak: |
|--|---|
|  |  |
| Nama: Siti Nor Amanina Binti Ramli Jawatan: Pegawai Koridor Daerah Tarikh: 16/06/2025 | Nama: Kamarul Azian Bin Kamaruzaman Jawatan: Ketua Unit Operasi Tarikh: 16/06/2025 |

GAMBAR DI TAPAK PROJEK :-



LOKASI FDC DI HADAPAN SJKT BHARATHY



LOKASI DI JALAN CHENDERIANG (A119)



JAJRANG MENGIKUT TIANG TNB SEDIA ADA



CADANGAN PEMASANGAN UTILITI



PERBINCANGAN DI TAPAK BERSAMA PEMOHON DAN KONTRAKTOR