

TAJUK PROJEK:

PROJEK PENYEDIAAN POINT OF PRESENCE (POP) FASA 2 HAB INFRASTUKTUR GENTIAN OPTIK BERHAMPIRAN DENGAN SEKOLAH, PREMIS KERAJAAN DAN KOMUNITI SEKITARNYA OLEH KEMENTERIAN KOMUNIKASI (ZON UTARA – PERAK & KEDAH) SERAHAN DOKUMEN LENGKAP BAGI PERMOHONAN KELULUSAN IZIN LALU ABA7009 - SEKOLAH KEBANGSAAN GELOK

**LAPORAN LAWATAN TAPAK
AWALAN**

**KORIDOR
UTILITI**
DARUL RIDZUAN

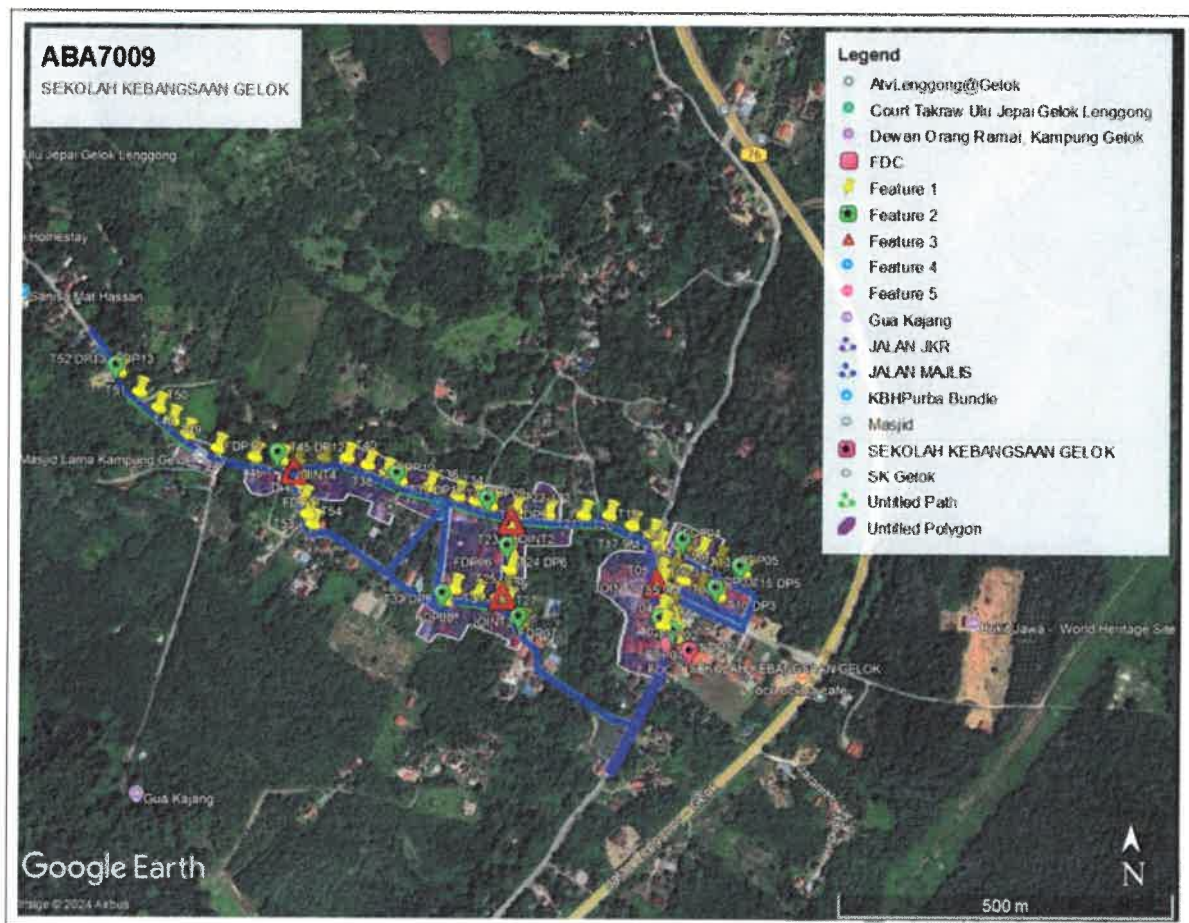


NO. RUJUKAN FAIL:	KUDR/KACP/A/01/25/0081
TARIKH LAWATAN:	04 FEBRUARI 2025
DISEDIAKAN OLEH:	ZULKIFLI BIN MAT ISA

LOKASI PROJEK (GOOGLE MAPS) :-

Koordinat Mula : 5.128056,100.988481

Koordinat Akhir : 5.131849,100.980847





Jumlah Jarak: **1727 METER**

RINGKASAN LALUAN :-

No.	Nama Laluan	Pihak Berkuasa	Jarak (m)
1.	JALAN BUKIT NANGKA KUALA JEPAI A075	JKR HULU PERAK	167M
2.	JALAN PERUMAHAN AWAM KAMPUNG GELOK	MD LENGGONG	98M
3.	JALAN UTAMA KAMPUNG GELOK	PLB LENGGONG	1271M
4.			
5.			
Jumlah Jarak:			1727 meter

RINGKASAN LAPORAN:-

Kaedah Cadangan	Jarak, m	Kedalaman, m	Unit	
Horizontal Directional Drilling (HDD)			Meter	
Penanaman tiang	1727	0.6	Meter	
Open Cut Trenching (Carriage Way)			Meter	
Open Cut Trenching (Grass Verge Way)			Meter	
Jumlah Jarak :		1727 M	Meter	
Bilangan Pit/ Manhole		Kuantiti	Unit	
Cadangan Manhole (Telekomunikasi)			Nos	
Cadangan Pit HDD			Nos	
Cadangan Pit Pipe Jacking			Nos	
Cadangan Saiz Penggalian (Kawasan Open Cut)	Panjang, BATANG	Lebar, m	Kedalaman, m	Unit, m ³
Carriage Way Open Cut Trenching				
Grass Verge Way Open Cut Trenching				
Cadangan Pit HDD				
Cadangan penanaman tiang	54	0.6	1.5	
Cadangan Detail Manhole (Telekomunikasi)	Jenis		Nos	
Manhole				
Kelulusan Majlis Tempatan & Pihak Berkuasa	Pihak Berkuasa	Jarak	Unit, m	
Jabatan Kerja Raya (JKR)	JKR HULU PERAK	167	Meter	
Pihak Berkuasa Tempatan (PBT)	MD LENGGONG	98	Meter	
Pejabat Daerah (PD)	PLB LENGGONG	1271	Meter	
Jabatan Pengairan Dan Saliran (JPS)			Meter	
Lain-Lain / Tanah Persendirian			Meter	
Nota Tambahan:				
Disediakan:		Disemak:		
 Nama: ZULKIFLI BIN MAT ISA Jawatan: Pegawai Koridor Daerah Tarikh: 04/02/2025		 Nama: En Kamarul Azian Jawatan: Pengurus Operasi Tarikh: 04/02/2025		

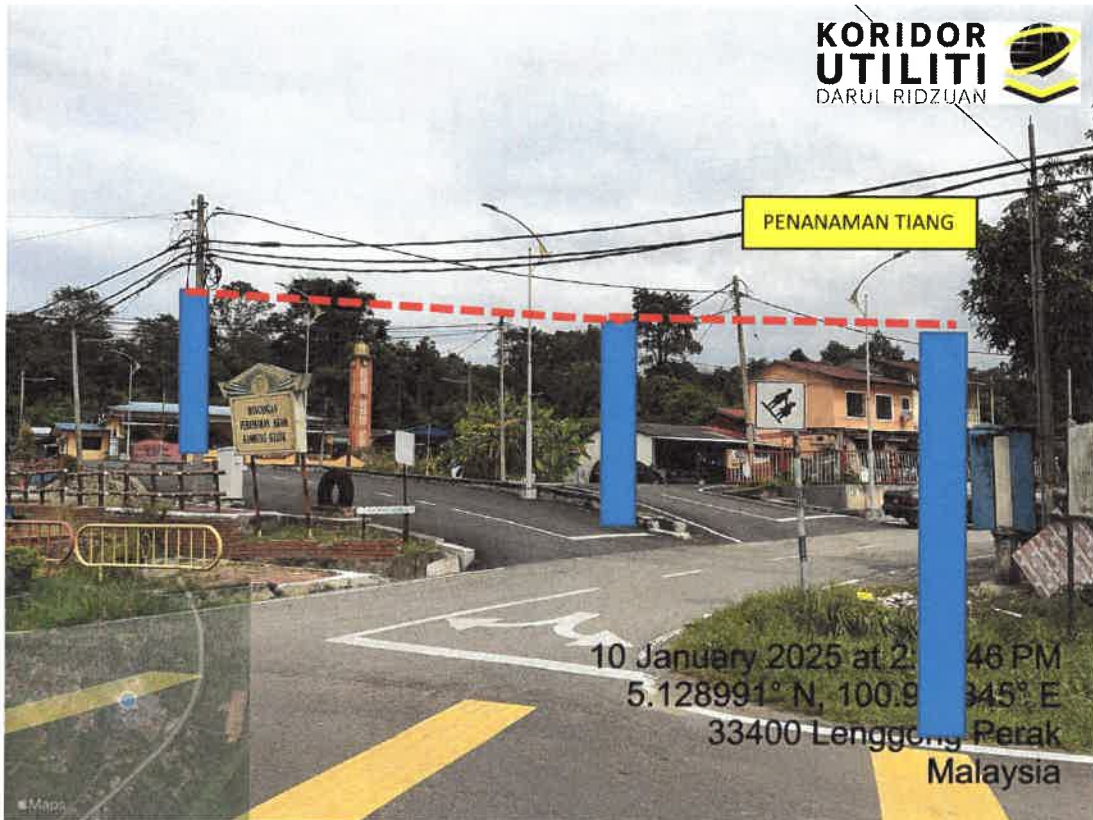
GAMBAR DI TAPAK PROJEK:-



LOKASI DI JALAN BUKIT NANGKA KUALA JEPAI



LOKASI DI JALAN BUKIT NANGKA KUALA JEPAL



LOKASI DI JALAN PERUMAHAN AWAM KAMPUNG GELOK



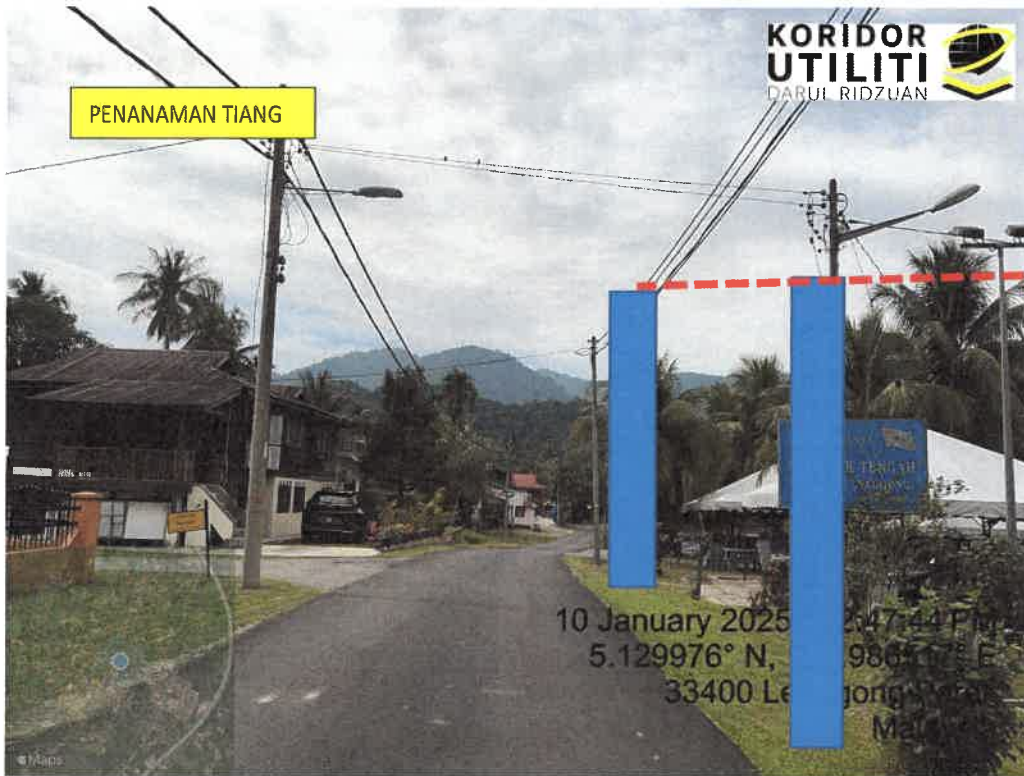
LOKASI DI JALAN PERUMAHAN AWAM KAMPUNG GELOK




LOKASI DI JALAN BUKIT NANGKA KUALA JEPAI




LOKASI DI JALAN UTAMA KAMPUNG GELOK



LOKASI DI JALAN UTAMA KAMPUNG GELOK



LOKASI DI JALAN UTAMA KAMPUNG GELOK



LOKASI DI JALAN UTAMA KAMPUNG GELOK



LOKASI DI JALAN UTAMA KAMPUNG GELOK