

TAJUK PROJEK:

PERMOHONAN BEKALAN ELEKTRIK KE CADANGAN MEMBINA SKIM
PERUMAHAN YANG MENDUNGKI

FASA 1:

1) 18 UNIT RUMAH TERES SETINGKAT DI ATAS PT 213606

HINGGA KE PT 213612 & PT 278947 KE 278957

2) 20 UNIT RUMAH TERES 2 TINGKAT DI ATAS PT 268514 KE

268530 & PT 278944 KE PT 278946

3) 16 UNIT RUMAH KLUSTER BERKEMBAR SETINGKAT DI ATAS PT 268487 KE PT
268502

4) 1 UNIT PENCAWANG ELEKTRIK TNB DI ATAS PT 268597

FASA 2

1) 63 UNIT RUMAH TERES 2 TINGKAT DI ATAS PT 268531 KE PT 268593
BERSEBELAHAN TAMAN KLEBANG BAYU, MUKIM HULU KINTA, DAERAH KINTA,
PERAK DARUL RIDZUAN UNTUK TETUAN KENANGAN KAPITAL SDN BHD

LAPORAN LAWATAN TAPAK AWALAN

**KORIDOR
UTILITI**
DARUL RIDZUAN



NO. RUJUKAN FAIL:	KUDR/TNBB/B/07/24/0006
TARIKH LAWATAN:	16 JULAI 2024
DISEDIAKAN OLEH:	AIMEE ATIKAH BINTI ZAKARIA

LOKASI PROJEK (GOOGLE MAPS) :-

Koordinat Mula: **4.666738, 101.107006**

Koordinat Akhir: **4.665667, 101.106288**







Jumlah Jarak: 180 meter

RINGKASAN LALUAN :-

No.	Nama Laluan	Pihak Berkuasa	Jarak (m)
1.	Persiaran Klebang Selatan 3	MBI	50 m
2.	Persiaran Klebang Selatan 3B	MBI	88 m
3.			
4.			
5.			
6.			
Jumlah Jarak:			138 m

RINGKASAN LAPORAN :-

Kaedah Cadangan	Jarak, m	Kedalaman, m	Unit	
Horizontal Directional Drilling (HDD)			Meter	
Pipe Jacking			Meter	
Open Cut Trenching (Carriage Way)	138	1.5	Meter	
Open Cut Trenching (Grass Verge Way)			Meter	
Jumlah Jarak :		138	Meter	
Bilangan Pit/ Manhole		Kuantiti	Unit	
Cadangan Manhole (Telekomunikasi)			Nos	
Cadangan Pit HDD			Nos	
Cadangan Pit Pipe Jacking			Nos	
Cadangan Saiz Penggalian (Kawasan Open Cut)	Panjang, m	Lebar, m	Kedalaman, m	Unit, m ³
Carriage Way Open Cut Trenching	138	2	1.5	414
Grass Verge Way Open Cut Trenching				
Cadangan Pit HDD				
Cadangan Pit Pipe Jacking				
Cadangan Detail Manhole (Telekomunikasi)	Jenis		Nos	
Manhole				
Kelulusan Majlis Tempatan & Pihak Berkuasa		Pihak Berkuasa	Jarak	Unit, m
Jabatan Kerja Raya (JKR)				Meter
Pihak Berkuasa Tempatan (PBT)		Majlis Bandaraya Ipoh	138	Meter
Pejabat Daerah (PD)				Meter
Jabatan Pengairan Dan Saliran (JPS)				Meter
Lain-Lain / Tanah Persendirian		N/A	50	Meter
Nota Tambahan: -				
Koordinat mula berada di dalam kawasan milik pemohon (persendirian)				

Disediakan:	Disemak:	Disahkan:
		
Nama: Aimee Atikah Zakaria Jawatan: Pegawai Koridor Daerah Tarikh: 16/07/2024	Nama: Kamarul Azian Kamaruzaman Jawatan: Pengurus Operasi Tarikh: 17/07/2024	 Nama: Ir. Ahmad Afiq Bin Abu Kasim Jawatan: Jurutera Profesional No Sijil: 2422-010000-C121544 Tarikh: 18 /07 /2024

GAMBAR DI TAPAK PROJEK :-




LOKASI DI TAPAK CAD TGR 1929



LOKASI DI TAPAK CAD TGR 1929



LOKASI DI PERSIARAN KLEBANG SELATAN 3B



LOKASI DI PERSIARAN KLEBANG SELATAN 3B



LOKASI DI PERSIARAN KLEBANG SELATAN 3



LOKASI DI PERSIARAN KLEBANG SELATAN 3



LOKASI DI PERSIARAN KLEBANG SELATAN 3



LOKASI DI PERSIARAN KLEBANG SELATAN 3