

**TAJUK PROJEK:**

PROJEK PENYEDIAAN POINT OF PRESENCE (POP) FASA 2 HAB INFRASTRUKTUR GENTIAN OPTIK BERHAMPIRAN DENGAN SEKOLAH, PREMIS KERAJAAN DAN KOMUNITI SEKITARNYA OLEH KEMENTERIAN KOMUNIKASI (ZON UTARA – PERAK & KEDAH). SERAHAN DOKUMEN LENGKAP BAGI PERMOHONAN KELULUSAN IZIN LALU ABA9002 - SEKOLAH KEBANGSAAN GUNUNG PANJANG

# LAPORAN LAWATAN TAPAK AWALAN

**KORIDOR  
UTILITI**  
DARUL RIDZUAN

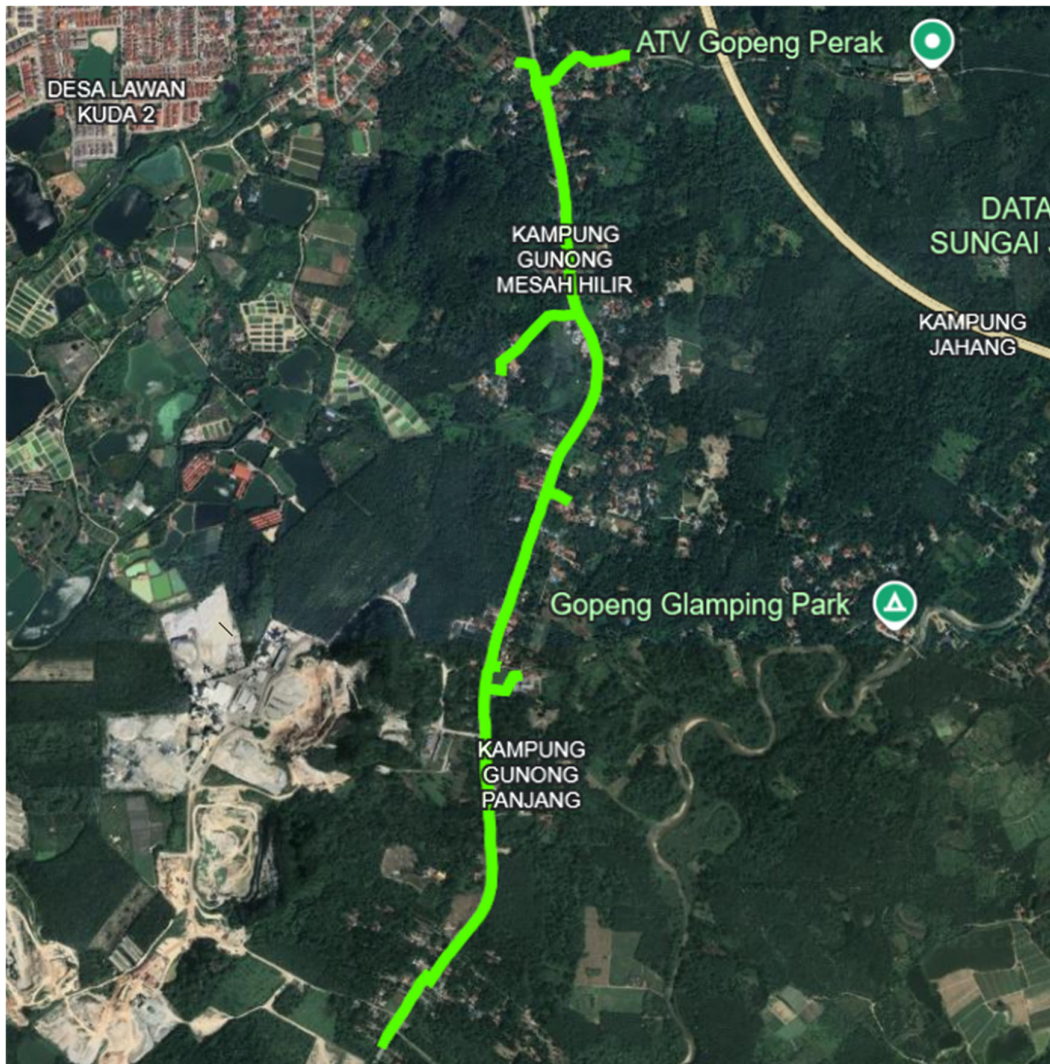


<b>NO. RUJUKAN FAIL:</b>	<b>KUDR/KACP/A/01/25/0036</b>
<b>TARIKH LAWATAN:</b>	<b>08 APRIL 2025</b>
<b>DISEDIAKAN OLEH:</b>	<b>NURUL NURSUHADA BINTI MOHD ISHAK</b>

**LOKASI PROJEK (GOOGLE MAPS)**

Koordinat Mula: **4.429529, 101.166016**

Koordinat Akhir: **4.447960,101.169355**





**Jumlah Jarak : 2703 meter**

**RINGKASAN LALUAN :-**

No.	Nama Laluan	Pihak Berkuasa	Jarak (m)
1.	JALAN IPOH – TANJUNG MALIM (FT001)	JKR KAMPAR	2054
2.	JALAN SEKOLAH	PEJABAT DAERAH DAN TANAH KAMPAR	106
3.	JALAN HUSSIN	PEJABAT DAERAH DAN TANAH KAMPAR	210
4.	KAMPUNG GUNUNG MESA HULU	PEJABAT DAERAH DAN TANAH KAMPAR	333
<b>Jumlah Jarak</b>			<b>2703 meter</b>

**RINGKASAN LAPORAN:-**

Kaedah Cadangan	Jarak, m	Kedalaman, m	Unit	
Horizontal Directional Drilling (HDD)	2004	4	Meter	
Pipe Jacking			Meter	
Open Cut Trenching (Carriage Way)			Meter	
Open Cut Trenching (Grass Verge Way)	50		Meter	
<b>Jumlah Jarak :</b>			Meter	
Bilangan Pit/ Manhole		Kuantiti	Unit	
Cadangan Manhole (Telekomunikasi)			Nos	
Cadangan Pit HDD		9	Nos	
Cadangan Pit Pipe Jacking			Nos	
Cadangan Pemasangan Tiang			Nos	
Cadangan Saiz Penggalian (Kawasan Open Cut )	Panjang, m	Lebar, m	Kedalaman, m	Unit, m <sup>3</sup>
Carriage Way Open Cut Trenching				
Grass Verge Way Open Cut Trenching				
Cadangan Pit HDD	1	1	4	4
Cadangan Pit Pipe Jacking				
Lain-lain	Jenis		Nos	
Penanaman Tiang	Konkrit 7.5 m		30	
Kelulusan Majlis Tempatan & Pihak Berkuasa	Pihak Berkuasa		Jarak	Unit, m
Jabatan Kerja Raya (JKR)	JKR KAMPAR		2054	Meter
Pihak Berkuasa Tempatan (PBT)				Meter
Pejabat Daerah (PD)	PEJABAT DAERAH DAN TANAH KAMPAR		649	Meter
Jabatan Pengairan Dan Saliran (JPS)				Meter
Lain-Lain / Tanah Persendirian				Meter
Nota Tambahan:				
Disediakan:		Disemak:		
 ..... Nama: <b>NURUL NURSUHADA BINTI MOHD ISHAK</b> Jawatan: Penolong Pegawai Koridor Daerah Tarikh: 10 April 2025		 ..... Nama: <b>EN KAMARUL AZIAN BIN KAMARUZAMAN</b> Jawatan: Pengurus Operasi Tarikh:		

**GAMBAR DI TAPAK PROJEK:-**



JALAN SEKOLAH (FDC)



JALAN IPOH – TANJUNG MALIM (FT001)



JALAN IPOH – TANJUNG MALIM (FT001)



JALAN IPOH – TANJUNG MALIM (FT001)



JALAN IPOH – TANJUNG MALIM (FT001)



JALAN IPOH – TANJUNG MALIM (FT001)



JALAN HUSSIN



JALAN HUSSIN



JALAN IPOH – TANJUNG MALIM (FT001)



JALAN KAMPUNG GUNUNG MESA HULU



JALAN KAMPUNG GUNUNG MESAHA HULU



JALAN KAMPUNG GUNUNG MESAHA HULU



JALAN KAMPUNG GUNUNG MESA HULU



JALAN KAMPUNG GUNUNG MESA HULU



JALAN IPOH – TANJUNG MALIM (FT001)



JALAN IPOH – TANJUNG MALIM (FT001)