

TAJUK PROJEK:

**PROJEK PENYEDIAAN POINT OF PRESENCE (POP) FASA 2 HAB
INFRASTUKTUR GENTIAN OPTIK BERHAMPIRAN DENGAN SEKOLAH,
PREMIS KERAJAAN DAN KOMUNITI SEKITARNYA OLEH
KEMENTERIAN KOMUNIKASI (ZON UTARA – PERAK & KEDAH)
SERAHAN DOKUMEN LENGKAP BAGI PERMOHONAN KELULUSAN
IZIN LALU ABC5083 – SEKOLAH JENIS KEBANGSAAN (CINA) BATU
DUABELAS**

LAPORAN LAWATAN TAPAK AWALAN

**KORIDOR
UTILITI**
DARUL RIDZUAN



| | |
|--------------------------|---|
| NO. RUJUKAN FAIL: | KUDR/KACP/A/04/25/0297 |
| TARIKH LAWATAN: | 9 JUN 2025 |
| DISEDIAKAN OLEH: | MUHAMMAD YUSUF MOHAMED ISMAIL BIN ABDUL ALIY |

LOKASI PROJEK (GOOGLE MAPS)

Koordinat Mula : 4.003195, 101.175005
 Koordinat Akhir : 4.004863, 101.175598
 Koordinat Akhir : 4.005602, 101.175238
 Koordinat Akhir : 4.005684, 101.174505
 Koordinat Akhir : 4.004776, 101.173115
 Koordinat Akhir : 4.003761, 101.172976
 Koordinat Akhir : 4.002686, 101.173894





Jumlah Jarak: 1671 METER


RINGKASAN LALUAN :-

| No. | Nama Laluan | Pihak Berkuasa | Jarak (m) |
|----------------------|----------------------------|----------------|-------------------|
| 1. | KAMPUNG BARU BATU DUABELAS | MPTI | 1671 |
| Jumlah Jarak: | | | 1671 meter |

RINGKASAN LAPORAN:-

| Kaedah Cadangan | | Jarak, m | Kedalaman, m | Unit | |
|---|--|----------------|---|--------------|----------------------|
| Horizontal Directional Drilling (HDD) | | | | Meter | |
| Pipe Jacking | | | | Meter | |
| Open Cut Trenching (Carriage Way) | | | | Meter | |
| Open Cut Trenching (Grass Verge Way) | | 5 | 1.5 | Meter | |
| Jumlah Jarak : | | | | Meter | |
| Bilangan Pit/ Manhole | | | Kuantiti | Unit | |
| Cadangan Manhole (Telekomunikasi) | | | | Nos | |
| Cadangan Pit HDD | | | | Nos | |
| Cadangan Pit Pipe Jacking | | | | Nos | |
| Cadangan Penanaman Tiang | | | | Nos | |
| Cadangan Saiz Penggalian (Kawasan Open Cut) | | Panjang, m | Lebar, m | Kedalaman, m | Unit, m ³ |
| Carriage Way Open Cut Trenching | | | | | |
| Grass Verge Way Open Cut Trenching | | 5 | 0.6 | 1.5 | 4.5 |
| Cadangan Pit HDD | | | | | |
| Cadangan Pit Pipe Jacking | | | | | |
| Cadangan Detail Manhole (Telekomunikasi) | | Jenis | | Nos | |
| Manhole | | | | | |
| Kelulusan Majlis Tempatan & Pihak Berkuasa | | Pihak Berkuasa | | Jarak | Unit, m |
| Jabatan Kerja Raya (JKR) | | | | | Meter |
| Pihak Berkuasa Tempatan (PBT) | | MPTI | | 1671 | Meter |
| Pejabat Daerah (PD) | | | | | Meter |
| Jabatan Pengairan Dan Saliran (JPS) | | | | | Meter |
| Lain-Lain / Tanah Persendirian | | | | | Meter |
| Nota Tambahan: | | | | | |
| | | | | | |
| Disediakan: | | | Disemak: | | |
|  Nama: Muhammad Yusuf Mohamed Ismail Jawatan: Pegawai Koridor Daerah Tarikh: 9/6/2025 | | |  Nama: En Kamarul Azian bin Kamaruzaman Jawatan: Pengurus Operasi Tarikh: 9/6/2025 | | |

GAMBAR DI TAPAK PROJEK:-



KAMPUNG BARU BATU DUABELAS



KAMPUNG BARU BATU DUABELAS



KAMPUNG BARU BATU DUABELAS



KAMPUNG BARU BATU DUABELAS



KAMPUNG BARU BATU DUABELAS