

TAJUK PROJEK:

PROJEK PENYEDIAAN POINT OF PRESENCE (POP) FASA 2 HAB INFRASTRUKTUR GENTIAN OPTIK BERHAMPIRAN DENGAN SEKOLAH, PREMIS KERAJAAN DAN KOMUNITI SEKITARNYA OLEH KEMENTERIAN KOMUNIKASI (ZON UTARA – PERAK & KEDAH) SERAHAN DOKUMEN LENGKAP BAGI PERMOHONAN KELULUSAN IZIN LALU AEEB001 – SEKOLAH MENENGAH KEBANGSAAN KHIR JOHARI.

KUDR/KACP/A/01/25/0013

LAPORAN LAWATAN TAPAK AWALAN

**KORIDOR
UTILITI**
DARUL RIDZUAN



NO. RUJUKAN FAIL:	KUDR/KACP/A/01/25/0013
TARIKH LAWATAN:	28/4/2025
DISEDIAKAN OLEH:	ASHMAN ARIEF BIN ZAMRI

LOKASI PROJEK (GOOGLE MAPS)

Koordinat Awal : 3.890284,100.849749

Koordinat Akhir : 3.87829,100.852363

Koordinat Akhir: 3.889303,100.869353



Jumlah Jarak: 4826 meter

RINGKASAN LALUAN :-

No.	Nama Laluan	Pihak Berkuasa	Jarak (m)
1.	Jalan Simpang Empat – Bagan Datuk	JKR BAGAN DATUK	2535
2.	Jalan Parit 7	PDT BAGAN DATUK	1307
3.	Jalan Tepi Masjid Al-Falah Arena	PDT BAGAN DATUK	150
4.	Jalan Tepi Sekolah SMK Khir Johari	PDT BAGAN DATUK	444
5.	Taman Sungai Sumun	MAJLIS PERBANDARAN TELUK INTAN	390
Jumlah Jarak:			4826

RINGKASAN LAPORAN:-

Kaedah Cadangan		Jarak, m	Kedalaman, m	Unit	
Horizontal Directional Drilling (HDD)		16	1.5	Meter	
Pipe Jacking				Meter	
Open Cut Trenching (Carriage Way)				Meter	
Open Cut Trenching (Grass Verge Way)				Meter	
Jumlah Jarak :				Meter	
Bilangan Pit/ Manhole			Kuantiti	Unit	
Cadangan Manhole (Telekomunikasi)				Nos	
Cadangan Pit HDD				Nos	
Cadangan Pit Pipe Jacking				Nos	
Cadangan Tiang			132	Nos	
Cadangan Saiz Penggalian (Kawasan Open Cut)		Panjang, m	Lebar, m	Kedalaman, m	Unit, m ³
Carriage Way Open Cut Trenching					
Grass Verge Way Open Cut Trenching					
Cadangan Pit HDD					
Cadangan Pit Pipe Jacking					
Cadangan Detail Manhole (Telekomunikasi)		Jenis		Nos	
Manhole					
Kelulusan Majlis Tempatan & Pihak Berkuasa		Pihak Berkuasa	Jarak	Unit, m	
Jabatan Kerja Raya (JKR)		JKR BAGAN DATUK	2535	Meter	
Pihak Berkuasa Tempatan (PBT)		MAJLIS PERBANDARAN TELUK INTAN	390	Meter	
Pejabat Daerah (PD)		PEJABAT DAERAH DAN TANAH BAGAN DATUK	1901	Meter	
Jabatan Pengairan Dan Saliran (JPS)				Meter	
Lain-Lain / Tanah Persendirian				Meter	
Nota Tambahan:					
Disediakan:		Disemak:			
<p>.....</p> <p>Nama: ASHMAN ARIEF BIN ZAMRI Jawatan: Penolong Pegawai Koridor Daerah Tarikh: 28/4/2025</p>		<p>.....</p> <p>Nama: En Kamarul Azian bin Kamaruzaman Jawatan: Pengurus Operasi Tarikh: 28/4/2025</p>			

GAMBAR DI TAPAK PROJEK:-



Jalan Simpang Empat – Bagan Datuk



Jalan Simpang Empat – Bagan Datuk



Jalan Tepi Sekolah SMK Khir Johari



Jalan Tepi Sekolah SMK Khir Johari



Jalan Tepi Sekolah SMK Khir Johari



Jalan Simpang Empat – Bagan Datuk



Jalan Simpang Empat – Bagan Datuk



Jalan Parit 7



Jalan Parit 7




Jalan Parit 7



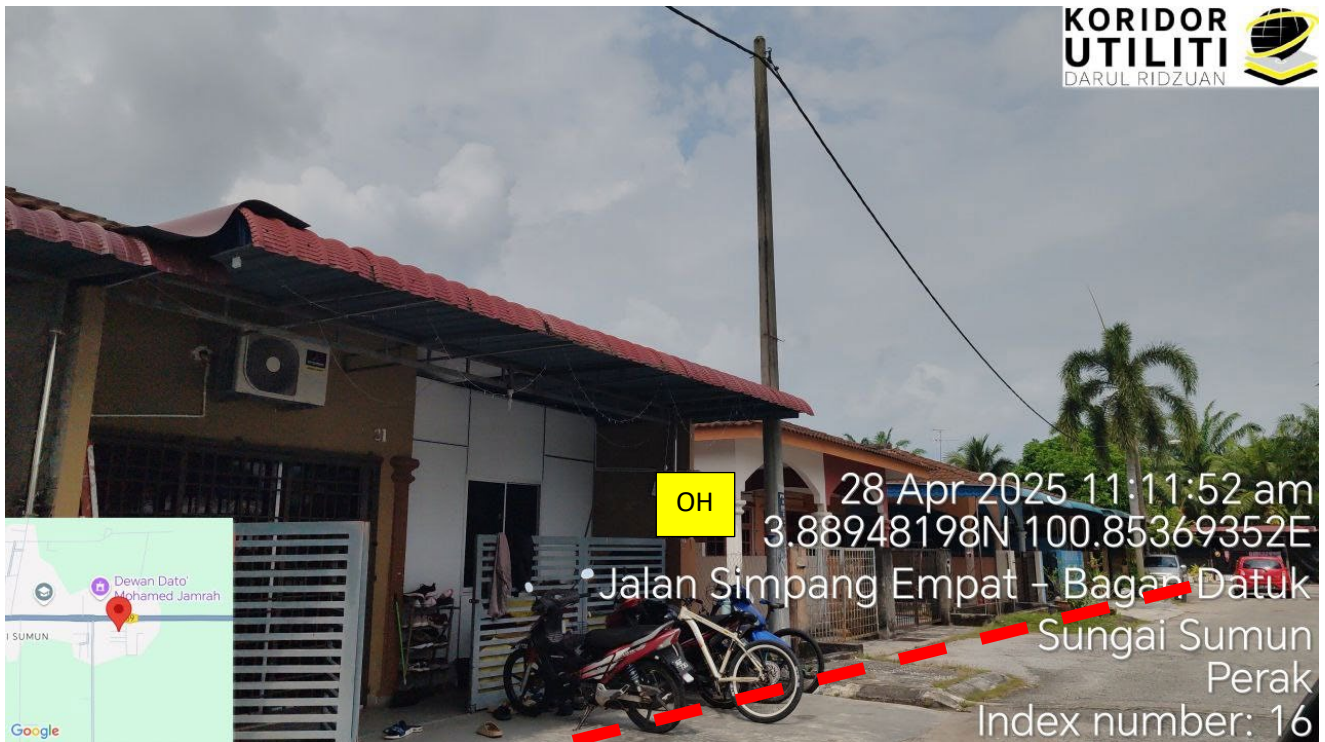
Jalan Simpang Empat – Bagan Datuk



Jalan Simpang Empat – Bagan Datuk



Taman Sungai Sumun



Taman Sungai Sumun



Taman Sungai Sumun



Taman Sungai Sumun



Taman Sungai Sumun



Taman Sungai Sumun



Taman Sungai Sumun




Jalan Simpang Empat – Bagan Datuk



Jalan Simpang Empat – Bagan Datuk



Jalan Simpang Empat – Bagan Datuk



Jalan Tepi Masjid Al-Falah Arena



Jalan Tepi Masjid Al-Falah Arena



Jalan Simpang Empat – Bagan Datuk



Lorong Hanapiah, Parit 12



Lorong Hanapiah, Parit 12



Lorong Hanapiah, Parit 12