

PROJEK PENYEDIAAN POINT OF PRESENCE (POP) FASA 2 HAB INFRASTRUKTUR GENTIAN OPTIK BERHAMPIRAN DENGAN SEKOLAH, PREMIS KERAJAAN DAN KOMUNITI SEKITARNYA OLEH KEMENTERIAN KOMUNIKASI (ZON UTARA – PERAK & KEDAH) SERAHAN DOKUMEN LENGKAP BAGI PERMOHONAN KELULUSAN IZIN LALU ABA5014 - SEKOLAH KEBANGSAAN SUNGAI RUSA

LAPORAN LAWATAN TAPAK AWALAN

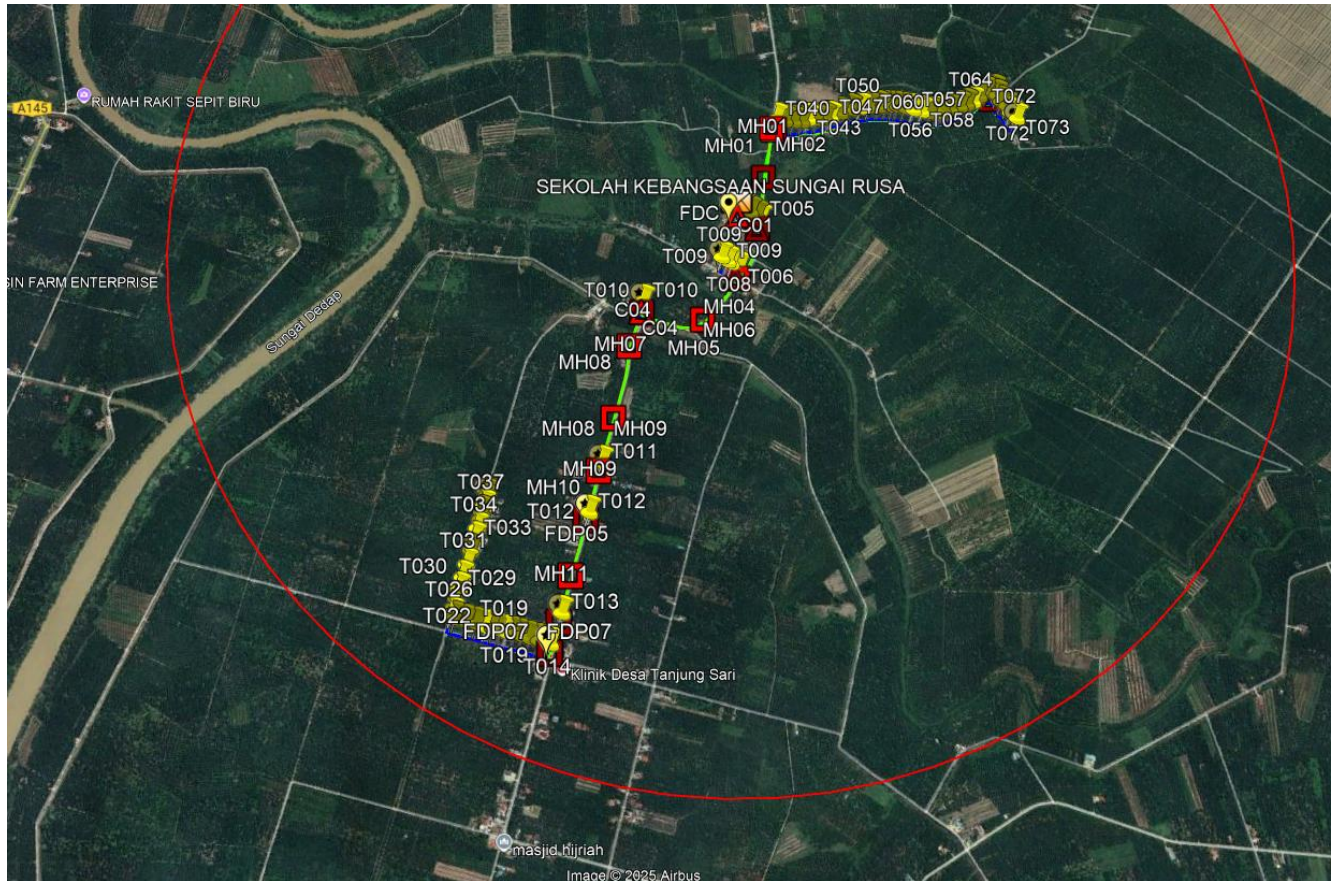
**KORIDOR
UTILITI**
DARUL RIDZUAN



NO. RUJUKAN FAIL:	KUDR/KACP/A/05/25/0425
TARIKH LAWATAN:	16/10/2025
DISEDIAKAN OLEH:	MOHD DANIAL BIN MOHD ADNAN

LOKASI PROJEK (GOOGLE MAPS) :-

Koordinat Mula: 3.995325,100.911278
 Koordinat Akhir: 3.991561,100.907153
 Koordinat Akhir: 3.984349,100.900537
 Koordinat Akhir: 3.998022,100.922964




Jumlah Jarak: 5,218meter

RINGKASAN LALUAN :-

No.	Nama Laluan	Pihak Berkuasa	Jarak (METER)
1.	JALAN KG SUNGAI RUSA	JKR HILIR PERAK	2,757 METER
2.	SUNGAI RUBANA	JPS HILIR PERAK	80 METER
3.	JALAN HAJI SALAM	PDT HILIR PERAK	953 METER
4.	JALAN KG SUNGAI RUSA	PDT HILIR PERAK	1,212 METER
5.	JALAN HADAPAN SK SUNGAI RUSA	PDT HILIR PERAK	123 METER
6.	LORONG HAJI SALLEH	PDT HILIR PERAK	93 METER
Jumlah Jarak:			5,218 METER

RINGKASAN LAPORAN :-

Kaedah Cadangan	Jarak, m	Kedalaman, m	Unit	
Horizontal Directional Drilling (HDD)	2,797	4	Meter	
Pipe Jacking			Meter	
Open Cut Trenching (Carriage Way)			Meter	
Open Cut Trenching (Grass Verge Way)	40	1.5	Meter	
Penanaman Tiang	2,381	1.5	Meter	
Jumlah Jarak :		5,218	Meter	
Bilangan Pit/ Manhole		Kuantiti	Unit	
Cadangan Manhole (Telekomunikasi)			Nos	
Cadangan Pit HDD			Nos	
Cadangan Pit Pipe Jacking			Nos	
Penanaman Tiang		73	Nos	
Cadangan Saiz Penggalian (Kawasan Open Cut)	Panjang, m	Lebar, m	Kedalaman, m	Unit, m³
Carriage Way Open Cut Trenching				
Grass Verge Way Open Cut Trenching	40	0.6	1.5	36
Cadangan Pit HDD				
Cadangan Pit Pipe Jacking				
Cadangan Detail Manhole (Telekomunikasi)	Jenis		Nos	
Manhole			13	
Kelulusan Majlis Tempatan & Pihak Berkuasa	Pihak Berkuasa		Jarak	Unit, m
Jabatan Kerja Raya (JKR)	JKR HILIR PERAK		2,757	Meter
Pihak Berkuasa Tempatan (PBT)				Meter
Pejabat Daerah (PD)	PDT HILIR PERAK		2,381	Meter
Jabatan Pengairan Dan Saliran (JPS)	JPS HILIR PERAK		80	Meter
Lain-Lain / Tanah Persendirian				Meter
Nota Tambahan: -				
1. Pihak JKR Hilir Perak hanya membenarkan 5 batang tiang di ROW JKR.				



JALAN HADAPAN SK SUNGAI RUSA



JALAN KG SUNGAI RUSA



7 Aug 2025 1:38:01 pm
3.9928112N 100.91078246E
Jalan Tanpa Nama
Teluk Intan
Perak
Index number: 14

LORONG HAJI SALEH



7 Aug 2025 1:41:36 pm
3.99245636N 100.91079905E
Jalan Tanpa Nama
Teluk Intan
Perak
Index number: 16


JALAN KG SUNGAI RUSA



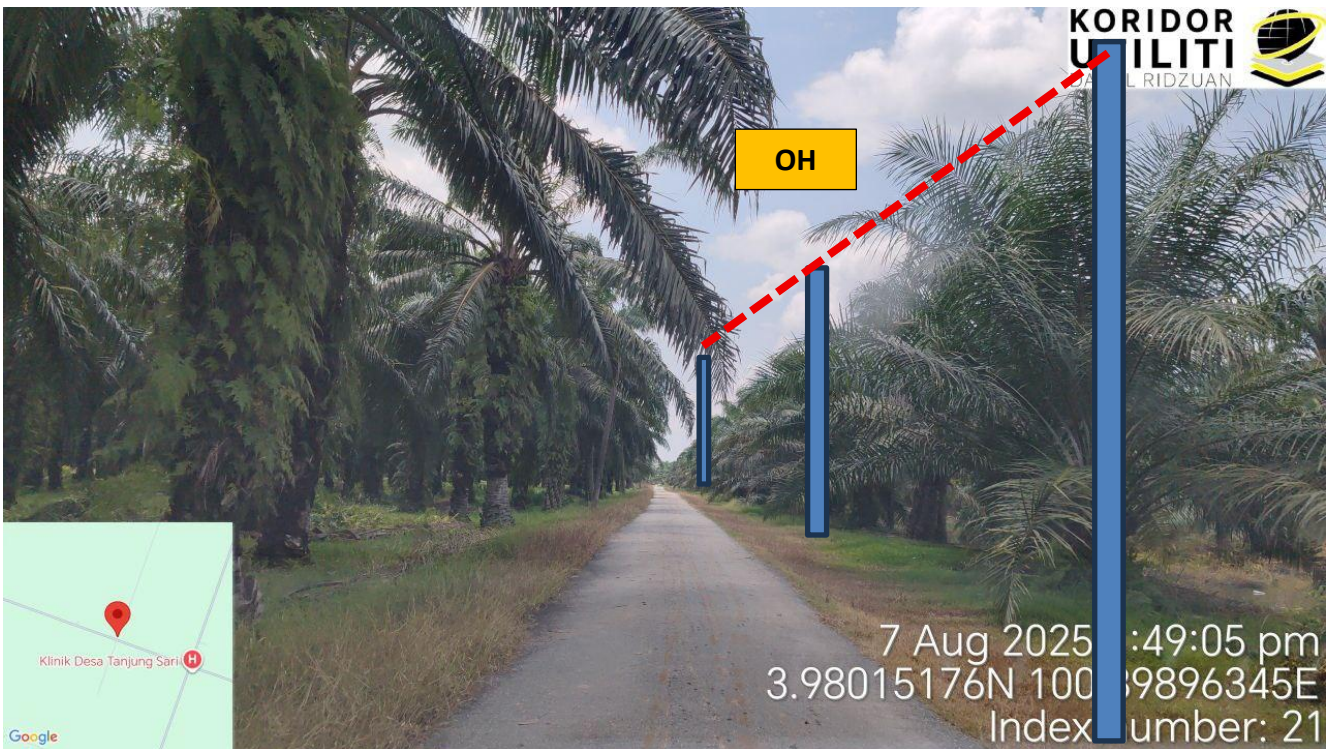
JALAN KG SUNGAI RUSA



JALAN HAJI SALAM



JALAN HAJI SALAM



JALAN HAJI SALAM



JALAN KG SUNGAI RUSA



JALAN KG SUNGAI RUSA



JALAN KG SUNGAI RUSA