

TAJUK PROJEK: PROJEK SISTEM PENGAGIHAN GAS ASLI
KE KILANG HARUMI BRANDS SDN BHD, SITIAWAN, PERAK
DARUL RIDZUAN

LAPORAN LAWATAN TAPAK AWALAN

**KORIDOR
UTILITI**
DARUL RIDZUAN



NO. RUJUKAN FAIL:	KUDR/GMDSB/B/12/24/0211
TARIKH LAWATAN:	07 JANUARI 2025
DISEDIAKAN OLEH:	WAN MOHD FAKRULLAH

LOKASI PROJEK (GOOGLE MAPS) :-

Koordinat Mula : **4.238618,100.673428**

Koordinat Akhir : **4.238097,100.675037**





Jumlah Jarak: 207 Meter
(Jarak berdasarkan PIL)

RINGKASAN LALUAN :-

No.	Nama Laluan	Pihak Berkuasa	Jarak (m)
1.	JALAN PELABUHAN 15	MPM	207
Jumlah Jarak:			207

RINGKASAN LAPORAN:-

Kaedah Cadangan	Jarak, m	Kedalaman, m,Bil	Unit	
Horizontal Directional Drilling (HDD)			Meter	
Pole			Meter	
Open Cut Trenching (Carriage Way)	186	1.5	Meter	
Open Cut Trenching (Grass Verge Way)			Meter	
Jumlah Jarak:		186 m	Meter	
Bilangan Pit/ Manhole		Kuantiti	Unit	
Cadangan Manhole (Telekomunikasi)			Nos	
Cadangan Pit HDD			Nos	
Cadangan Pole			Nos	
Cadangan Saiz Penggalian (Kawasan Open Cut)	Panjang, m	Lebar, m	Kedalaman, m	Unit, m³
Carriage Way Open Cut Trenching				
Grass Verge Way Open Cut Trenching				
Cadangan Pit HDD				
Cadangan Pit Pipe Jacking	21	0.3	4	25.2
Cadangan Detail Manhole (Telekomunikasi)	Jenis		Nos	
Manhole				
Kelulusan Majlis Tempatan & Pihak Berkuasa	Pihak Berkuasa		Jarak, m	Unit, m
Jabatan Kerja Raya (JKR)				Meter
Pihak Berkuasa Tempatan (PBT)	MPM		207	Meter
Pejabat Daerah (PD)				Meter
Jabatan Pengairan Dan Saliran (JPS)				Meter
Lain-Lain / Tanah Persendirian				Meter
Nota Tambahan: -				
Disediakan:		Disemak:		
 Nama: En Wan Mohd Fakhullah Jawatan: Pegawai Koridor Daerah Tarikh: 08/1/25		 Nama: En Kamarul Azian Jawatan: Pengurus Operasi Tarikh: 08/1/25		



GAMBAR DI TAPAK PROJEK: -



LOKASI DI JALAN PELABUHAN 15



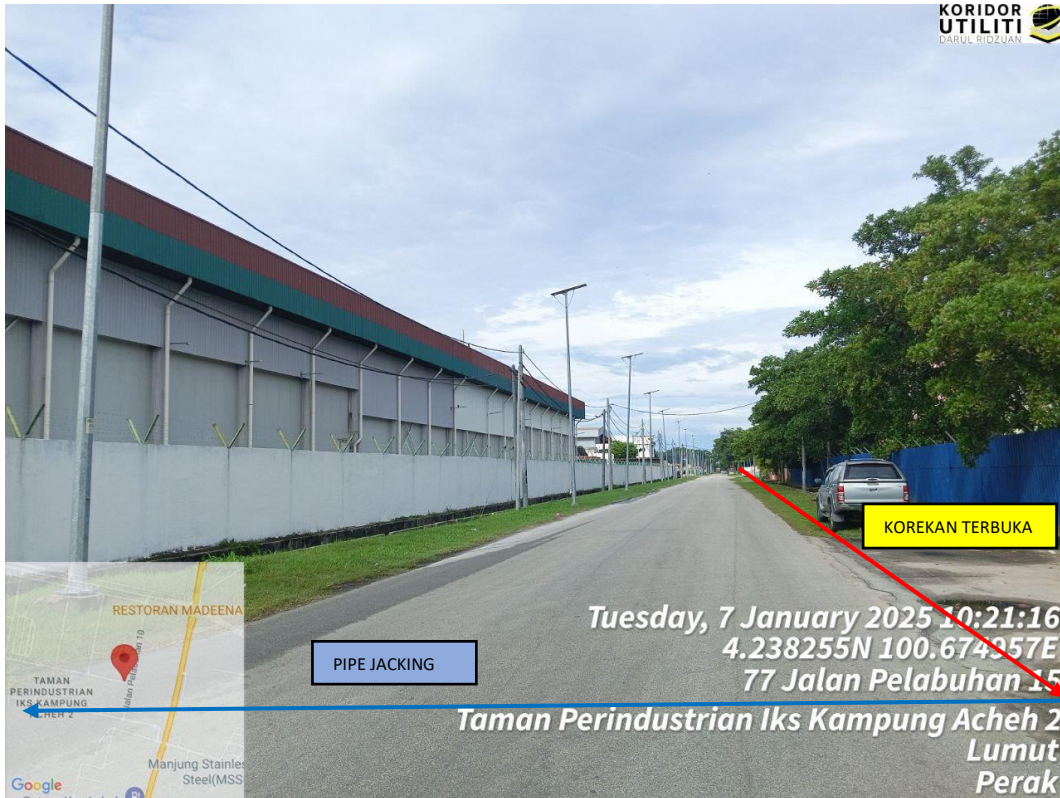
LOKASI DI JALAN PELABUHAN 15



LOKASI DI JALAN PELABUHAN 15



LOKASI DI JALAN PELABUHAN 15



LOKASI DI JALAN PELABUHAN 15



LOKASI DI JALAN PERSENDIRIAN