

**TAJUK PROJEK:**

PROJEK PENYEDIAAN POINT OF PRESENCE (POP) FASA 2 HAB INFRASTRUKTUR GENTIAN OPTIK BERHAMPIRAN DENGAN SEKOLAH, PREMIS KERAJAAN DAN KOMUNITI SEKITARNYA OLEH KEMENTERIAN KOMUNIKASI (ZON UTARA – PERAK & KEDAH) SERAHAN DOKUMEN LENGKAP BAGI PERMOHONAN KELULUSAN IZIN LALU ABA6026-SEKOLAH KEBANGSAAN KAMPUNG REPOH

# LAPORAN LAWATAN TAPAK AWALAN

**KORIDOR  
UTILITI**  
DARUL RIDZUAN

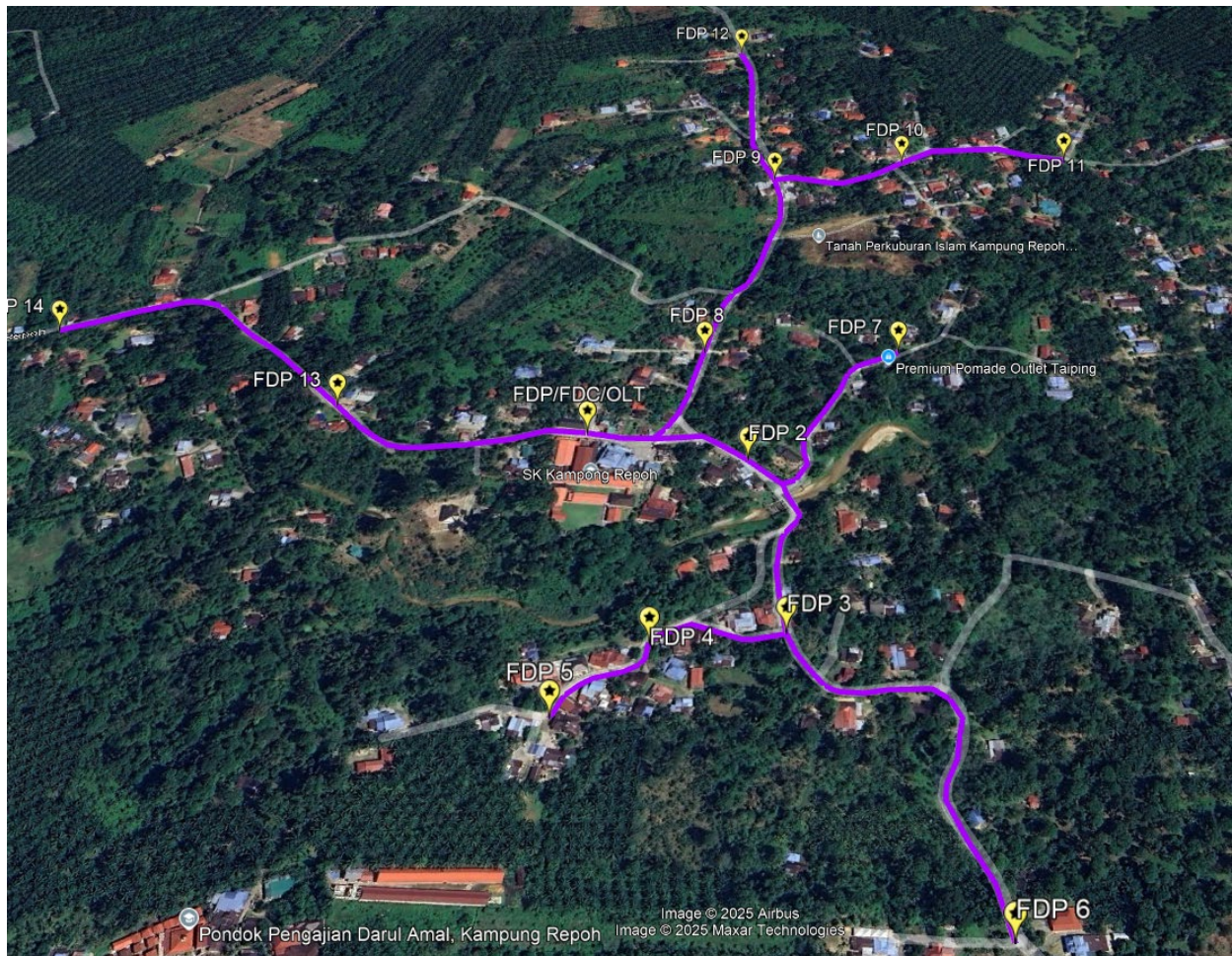


<b>NO. RUJUKAN FAIL:</b>	<b>KUDR/KACP/A/01/25/0105</b>
<b>TARIKH LAWATAN:</b>	<b>27 FEBRUARI 2025</b>
<b>DISEDIAKAN OLEH:</b>	<b>SYAZWANI BINTI NORHISAM</b>

**LOKASI PROJEK (GOOGLE MAPS) :-**

Koordinat Mula: 4.948593, 100.820395

Koordinat Akhir: 4.950372, 100.81576





**Jumlah Jarak: 2698 meter**

**RINGKASAN LALUAN :-**

No.	Nama Laluan	Pihak Berkuasa	Jarak (m)
1.	JALAN KAMPUNG REPOH	PDT LMS	2698M
2.			
3.			
4.			
5.			
6.			
<b>Jumlah Jarak:</b>			<b>2698 M</b>

**RINGKASAN LAPORAN :-**

Kaedah Cadangan		Jarak, m	Kedalaman, m	Unit	
Horizontal Directional Drilling (HDD)				Meter	
Pipe Jacking				Meter	
Open Cut Trenching (Carriage Way)				Meter	
Open Cut Trenching (Grass Verge Way)				Meter	
Cable-Pulling				Meter	
Poles		2698 M	1.5	Meter	
<b>Jumlah Jarak :</b>			2698M	Meter	
Bilangan Pit/ Manhole			Kuantiti	Unit	
Cadangan Manhole (Telekomunikasi)				Nos	
Cadangan Pit HDD				Nos	
Cadangan Pit Pipe Jacking				Nos	
Cadangan Penanaman Tiang			78	Nos	
Cadangan Saiz Penggalian (Kawasan Open Cut)		Panjang, m	Lebar, m	Kedalaman, m	Unit, m <sup>3</sup>
Carriage Way Open Cut Trenching					
Grass Verge Way Open Cut Trenching					
Cadangan Pit HDD					
Cadangan Penanaman Tiang		2698	0.6	1.5	
Cadangan Detail Manhole (Telekomunikasi)		Jenis		Nos	
Manhole					
Kelulusan Majlis Tempatan & Pihak Berkuasa		Pihak Berkuasa	Jarak	Unit, m	
Jabatan Kerja Raya (JKR)				Meter	
Pihak Berkuasa Tempatan (PBT)				Meter	
Pejabat Daerah (PD)		PDT LMS	2672	Meter	
Jabatan Pengairan Dan Saliran (JPS)		JPS LMS	26	Meter	
<b>Nota Tambahan: -</b>					

<b><u>Disediakan:</u></b>	<b><u>Disemak:</u></b>
	
Nama: <b>Syazwani Binti Norhisam</b> Jawatan: <b>Pegawai Koridor Daerah</b> Tarikh: <b>14/03/2025</b>	Nama: <b>Kamarul Azian Bin Kamaruzaman</b> Jawatan: <b>Pengurus Operasi</b> Tarikh: <b>14/03/2025</b>



**GAMBAR DI TAPAK PROJEK:-**



**KOORDINAT MULA – CADANGAN TIANG FDC DAN FDP**



**CADANGAN PENANAMAN TIANG**



**CADANGAN PENANAMAN TIANG**



**CADANGAN LALUAN PENANAMAN TIANG**



27 Feb 2025 11:47:07  
4.949575N 100.821128E  
Batu Kurau  
Perak  
Index number: 44