

TAJUK PROJEK:

PROJEK PENYEDIAAN POINT OF PRESENCE (POP) FASA 2 HAB INFRASTRUKTUR GENTIAN OPTIK BERHAMPIRAN DENGAN SEKOLAH, PREMIS KERAJAAN DAN KOMUNITI SEKITARNYA OLEH KEMENTERIAN KOMUNIKASI (ZON UTARA – PERAK KEDAH) SERAHAN DOKUMEN LENGKAP BAGI PERMOHONAN KELULUSAN IZIN LALU ABB2098 – SEKOLAH KEBANGSAAN ST PAUL

LAPORAN LAWATAN TAPAK AWALAN

**KORIDOR
UTILITI**
DARUL RIDZUAN



NO. RUJUKAN FAIL:	KUDR/KACP/A/01/25/0005
TARIKH LAWATAN:	19 MAC 2025
DISEDIAKAN OLEH:	NOOR FARAHIN BINTI MOHAMAD FAUZI

LOKASI PROJEK (GOOGLE MAPS) :-

Koordinat Mula: **4.326661,101.058569**

Koordinat Akhir: **4.329566,101.061374**

Koordinat Akhir: **4.327920,101.062956**

Koordinat Akhir: **4.325062,101.062312**





Jumlah Jarak : 1892 meter

RINGKASAN LALUAN :-

No.	Nama Laluan	Pihak Berkuasa	Jarak (m)
1.	JALAN PUSING – TG TUALANG (A15)	JKR	304
2.	SEKOLAH KEBANGSAAN ST PAUL (HADAPAN SEKOLAH)	MDBG	47
3.	JALAN INDAH 5	MDBG	195
4.	JALAN INDAH 1	MDBG	227
5.	JALAN INDAH 3	MDBG	30
6.	JALAN INDAH 4	MDBG	65
7.	JALAN INDAH 6	MDBG	62
8.	JALAN INDAH 2	MDBG	112
9.	JALAN INDAH 7	MDBG	188
10.	JALAN INDAH 12	MDBG	186
11.	JALAN INDAH 8, JALAN INDAH 10, JALAN INDAH 14	MDBG	393
12.	LALUAN TUALANG BARU 1	MDBG	83
Jumlah Jarak:			1892 m

RINGKASAN LAPORAN :-

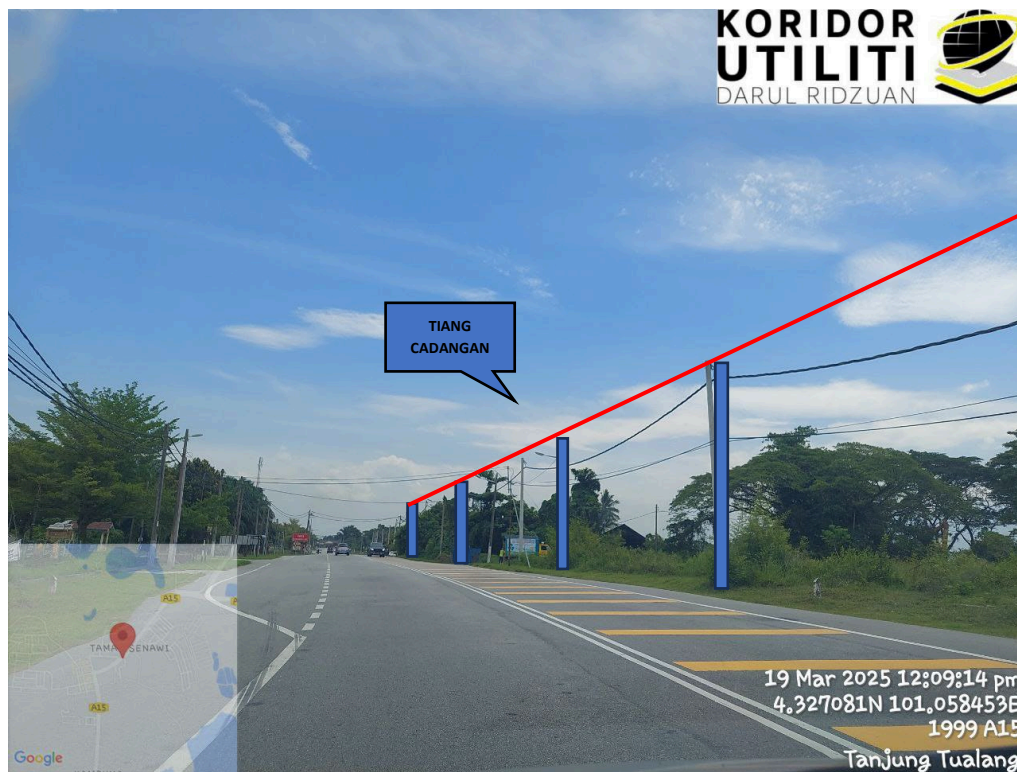
Kaedah Cadangan	Jarak, m	Kedalaman, m	Unit	
Horizontal Directional Drilling (HDD)		4.0	Meter	
Pipe Jacking			Meter	
Open Cut Trenching (Carriage Way)			Meter	
Penarikan Kabel	1892	-	Meter	
Jumlah Jarak :		1892	Meter	
Bilangan Pit/ Manhole / Tiang		Kuantiti	Unit	
Cadangan Manhole (Telekomunikasi)			Nos	
Cadangan Pit HDD			Nos	
Tiang		69	Nos	
Cadangan Saiz Penggalan (Kawasan Open Cut)	Panjang, m	Lebar, m	Kedalaman, m	Unit, m ³
Carriage Way Open Cut Trenching				
Grass Verge Way Open Cut Trenching				
Cadangan Pit HDD				
Cadangan Detail Manhole	Jenis		Nos	
Manhole				
Kelulusan Majlis Tempatan & Pihak Berkuasa	Pihak Berkuasa		Jarak	Unit, m
Jabatan Kerja Raya (JKR)	Jabatan Kerja Raya Kinta		304	Meter
Pihak Berkuasa Tempatan (PBT)	Majlis Daerah Batu Gajah		1588	Meter
Pejabat Daerah (PD)				Meter
Jabatan Pengairan Dan Saliran (JPS)				Meter
Lain-Lain / Tanah Persendirian				Meter
Nota Tambahan: -				
<ol style="list-style-type: none"> 1. Lawatan tapak pada 19.03.2025 mendapati permohonan pengorekan melibatkan jarak sepanjang 1892-meter menggunakan kaedah Penanaman Tiang (OH) dan Penarikan Kabel (EL). 2. Pelan Infrastruktur Utiliti (UDM) dan Pelan Kawalan Trafik (TCP) diperlukan bagi syarat-syarat kelulusan permit. 3. Secara keseluruhan, Pihak Berkuasa Melulus akan memberikan kebenaran setelah menyemak kesesuaian utiliti berdasarkan Pelan Infrastruktur Utiliti (UDM). 				

Disediakan:	Disemak:
	
Nama: Noor Farahin Mohamad Fauzi Jawatan: Pegawai Koridor Daerah Tarikh: 19/03/2025	Nama: Kamarul Azian Kamaruzaman Jawatan: Pengurus Operasi Tarikh: 19/03/2025

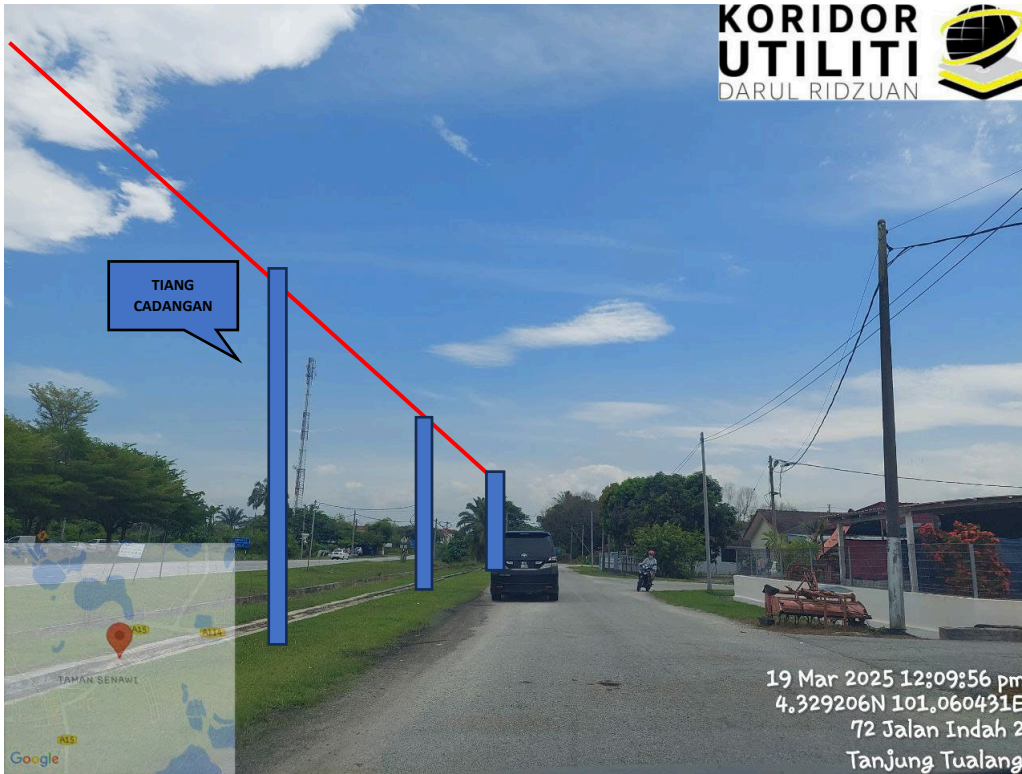
GAMBAR DI TAPAK PROJEK :-



LOKASI KOORDINAT MULA PENANAMAN TIANG DI SK ST PAUL



JAJARAN PENANAMAN TIANG DI JALAN PUSING – TG TUALANG (A15)



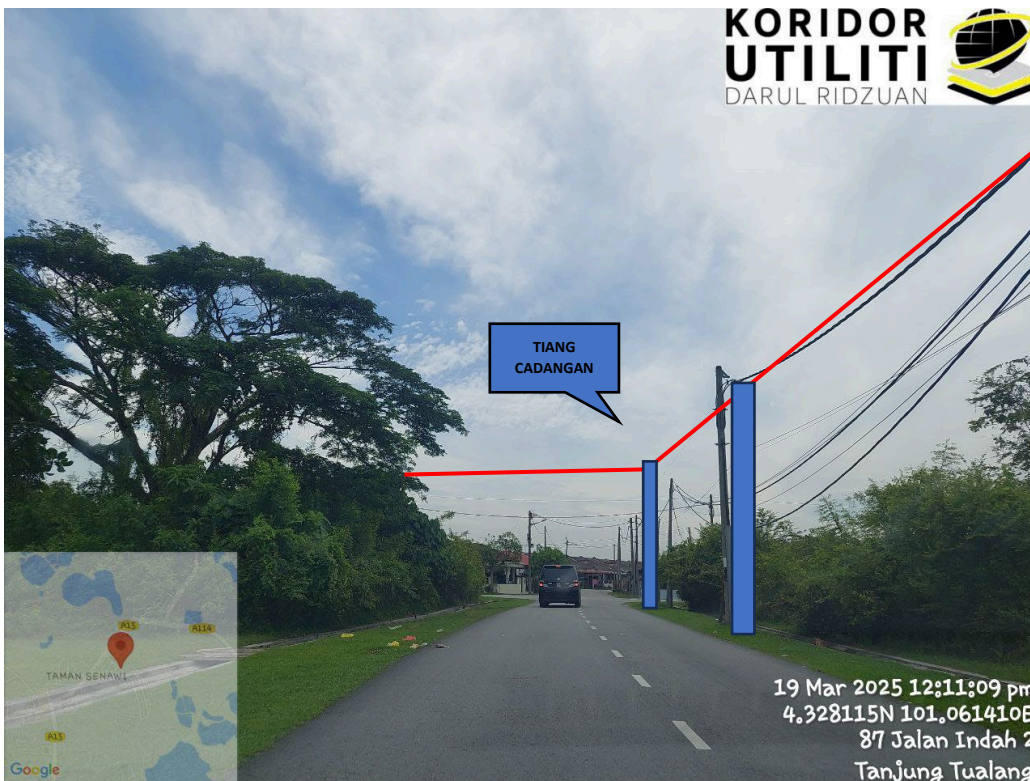
AJARAN PENANAMAN TIANG DI JALAN INDAH 1



AJARAN PENANAMAN TIANG DI JALAN INDAH 4



JAJARAN PENANAMAN TIANG DI JALAN INDAH 1



JAJARAN PENANAMAN TIANG DI JALAN INDAH 2



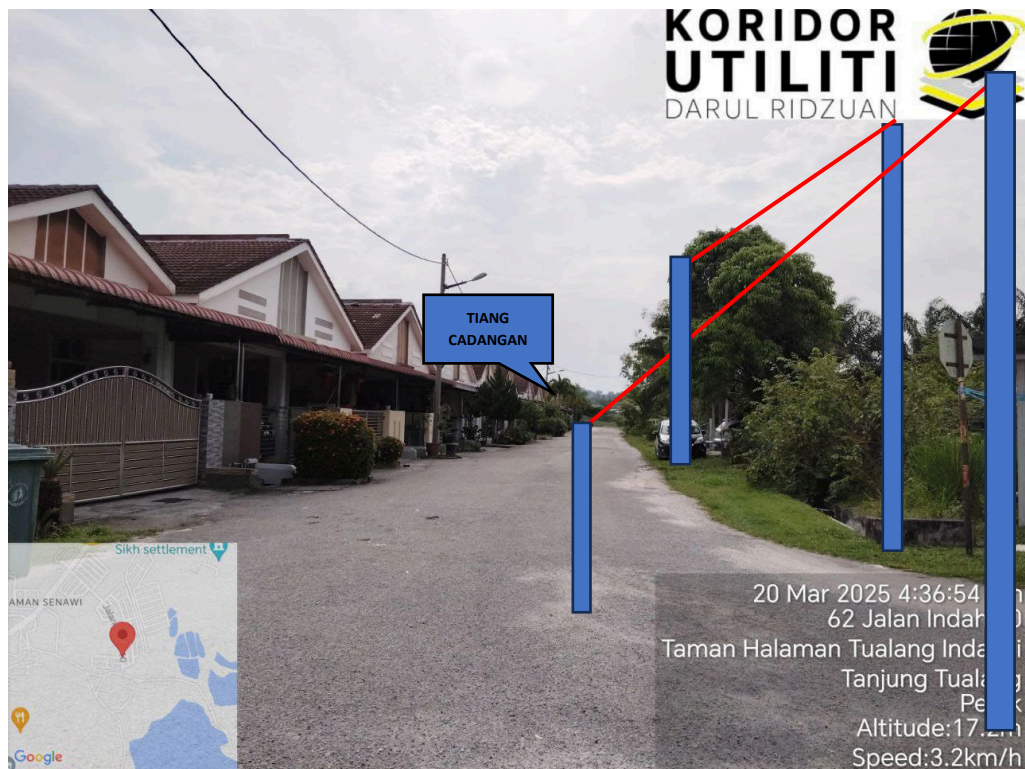
JAJARAN PENANAMAN TIANG DI JALAN INDAH 8




JAJARAN PENANAMAN TIANG DI JALAN INDAH 8



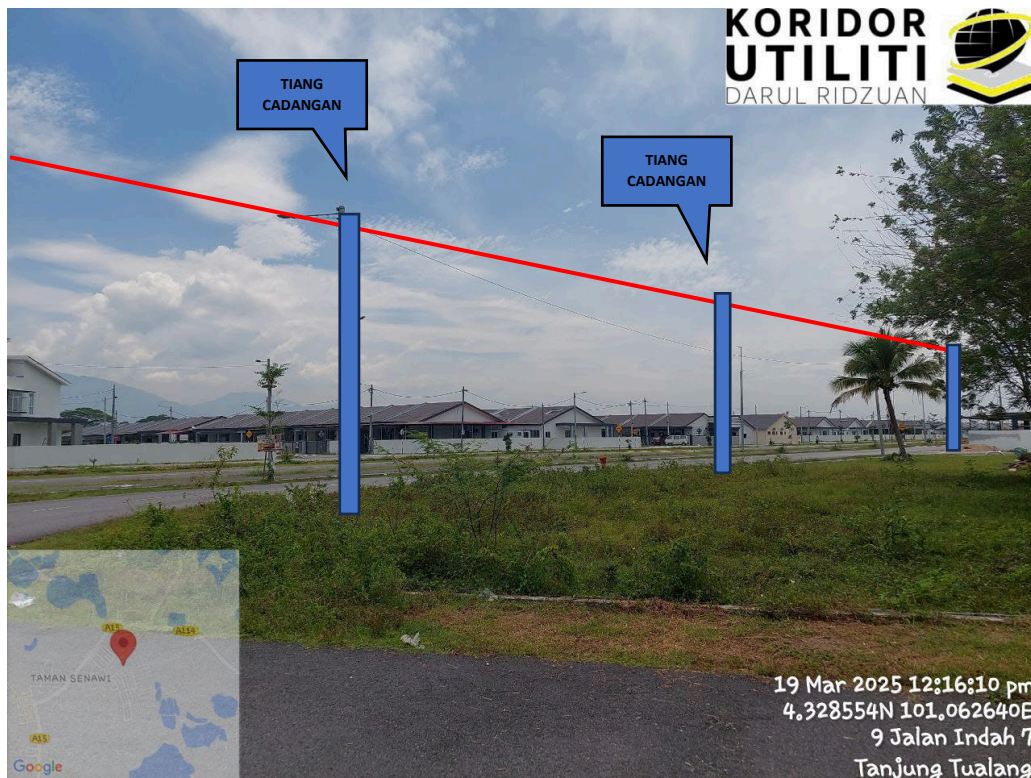
JAJARAN PENANAMAN TIANG DI JALAN INDAH 10



JAJARAN PENANAMAN TIANG DI JALAN INDAH 14



JAJARAN PENANAMAN TIANG DI JALAN INDAH 10



JAJARAN PENANAMAN TIANG DI LALUAN TUALANG BARU 1