

TAJUK PROJEK:

PROJEK PENYEDIAAN POINT OF PRESENCE (POP) FASA 2 HAB INFRASTRUKTUR GENTIAN OPTIK BERHAMPIRAN DENGAN SEKOLAH, PREMIS KERAJAAN DAN KOMUNITI SEKITARNYA OLEH KEMENTERIAN KOMUNIKASI (ZON UTARA – PERAK & KEDAH). SERAHAN DOKUMEN LENGKAP BAGI PERMOHONAN KELULUSAN IZIN LALU AEE9001 - SEKOLAH KEBANGSAAN IDRIS SHAH

LAPORAN LAWATAN TAPAK AWALAN

**KORIDOR
UTILITI**
DARUL RIDZUAN



NO. RUJUKAN FAIL:	KUDR/KACP/A/05/25/0582
TARIKH LAWATAN:	09 APRIL 2025
DISEDIAKAN OLEH:	NURUL NURSUHADA BINTI MOHD ISHAK

LOKASI PROJEK (GOOGLE MAPS)

Koordinat Mula: **4.46212, 101.160404**

Koordinat Akhir: **4.465857, 101.154895**

Koordinat Akhir: **4.466748, 101.157056**

Koordinat Akhir: **4.466889, 101.157874**

Koordinat Akhir: **4.466455, 101.158431**

Koordinat Akhir: **4.466767, 101.1595**

Koordinat Akhir: **4.467077, 101.160511**





Jumlah Jarak : 2589 meter

RINGKASAN LALUAN :-

No.	Nama Laluan	Pihak Berkuasa	Jarak (m)
1.	JALAN SEKOLAH	MAJLIS DAERAH KAMPAR	379
2.	JALAN UTAMA	MAJLIS DAERAH KAMPAR	647
3.	JALAN MUHIBBAH	MAJLIS DAERAH KAMPAR	352
4.	JALAN MUHIBBAH 1	MAJLIS DAERAH KAMPAR	253
5.	JALAN MUHIBBAH 2	MAJLIS DAERAH KAMPAR	256
6.	LORONG MUHIBBAH 3	MAJLIS DAERAH KAMPAR	189
7.	JALAN MUHIBBAH	MAJLIS DAERAH KAMPAR	468
8.	JALAN KEKWA	MAJLIS DAERAH KAMPAR	45
Jumlah Jarak			2589 meter

RINGKASAN LAPORAN:-

Kaedah Cadangan	Jarak, m	Kedalaman, m	Unit	
Horizontal Directional Drilling (HDD)			Meter	
Pipe Jacking			Meter	
Open Cut Trenching (Carriage Way)			Meter	
Open Cut Trenching (Grass Verge Way)			Meter	
Jumlah Jarak :			Meter	
Bilangan Pit/ Manhole			Kuantiti	
Cadangan Manhole (Telekomunikasi)			Nos	
Cadangan Pit HDD			Nos	
Cadangan Pit Pipe Jacking			Nos	
Cadangan Pemasangan Tiang			Nos	
Cadangan Saiz Penggalian (Kawasan Open Cut)	Panjang, m	Lebar, m	Kedalaman, m	Unit, m ³
Carriage Way Open Cut Trenching				
Grass Verge Way Open Cut Trenching				
Cadangan Pit HDD				
Cadangan Pit Pipe Jacking				
Lain-lain	Jenis		Nos	
Penanaman Tiang	Konkrit 7.5 m		74	
Kelulusan Majlis Tempatan & Pihak Berkuasa	Pihak Berkuasa		Jarak	Unit, m
Jabatan Kerja Raya (JKR)				Meter
Pihak Berkuasa Tempatan (PBT)	MAJLIS DAERAH KAMPAR		2589	Meter
Pejabat Daerah (PD)				Meter
Jabatan Pengairan Dan Saliran (JPS)				Meter
Lain-Lain / Tanah Persendirian				Meter
Nota Tambahan:				
1. Cadangan penanaman tiang konkrit 9 meter di kawasan crossing selebihnya adalah 7.5 meter.				
Disediakan:			Disemak:	
				
<p>.....</p> <p>Nama: NURUL NURSUHADA BINTI MOHD ISHAK Jawatan: Penolong Pegawai Koridor Daerah Tarikh: 10 April 2025</p>			<p>.....</p> <p>Nama: EN KAMARUL AZIAN BIN KAMARUZAMAN Jawatan: Pengurus Operasi Tarikh:</p>	

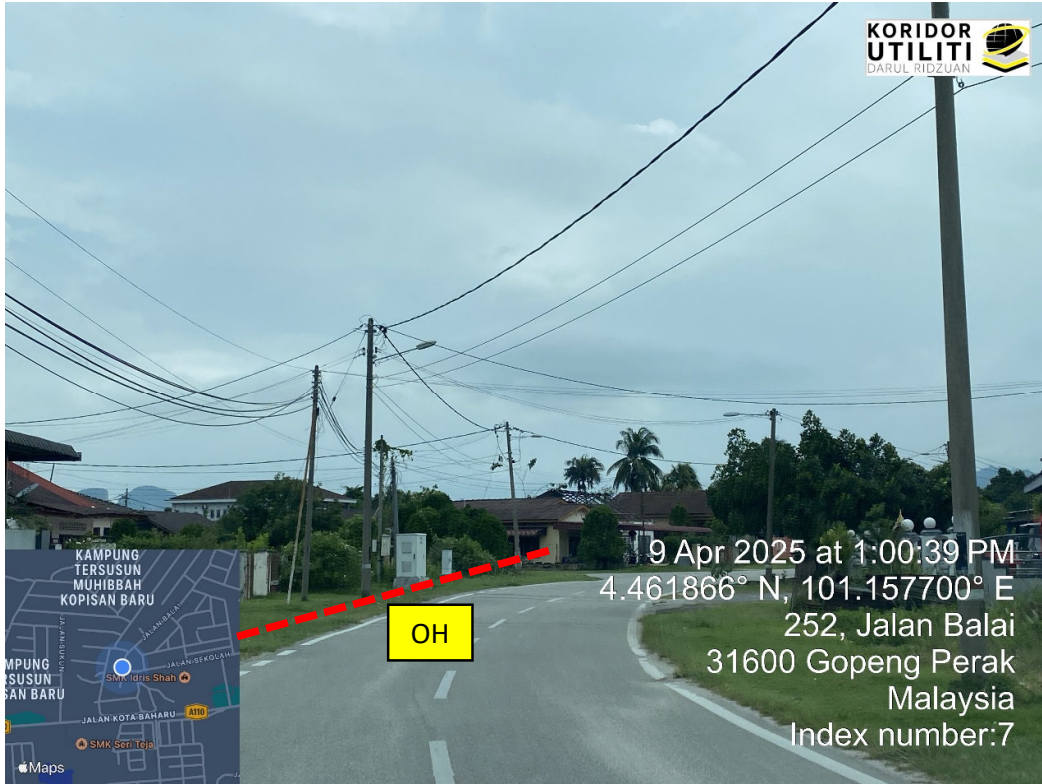
GAMBAR DI TAPAK PROJEK:



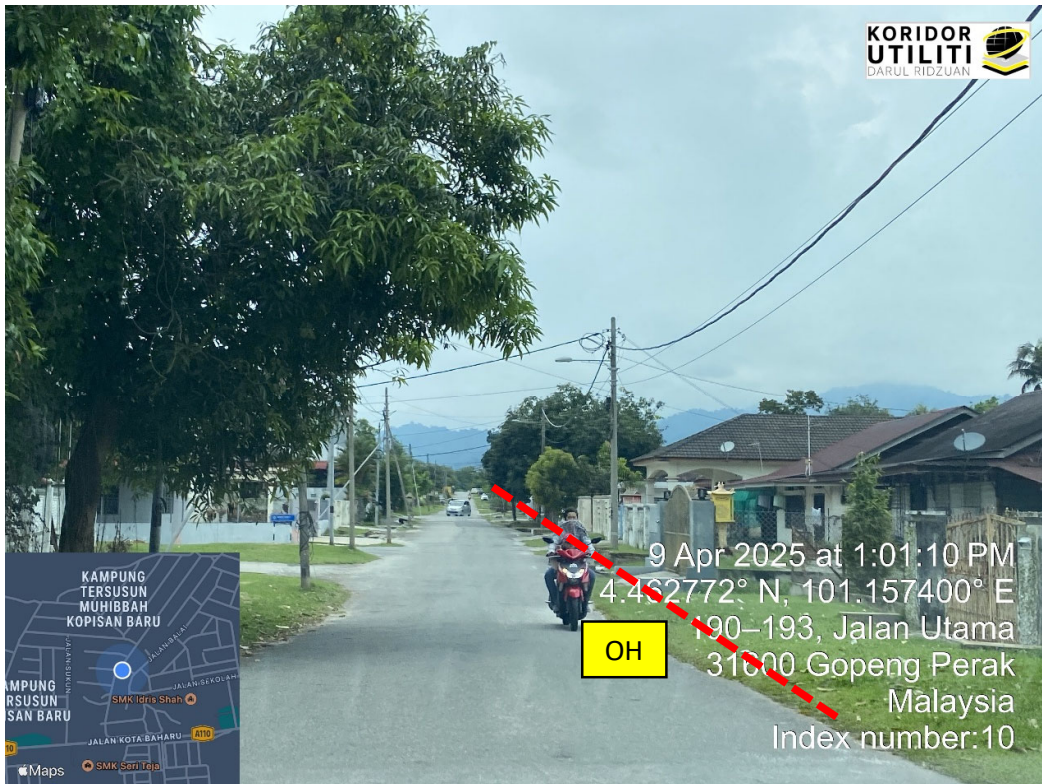
JALAN SEKOLAH



JALAN SEKOLAH



JALAN BALAI



JALAN UTAMA



JALAN UTAMA

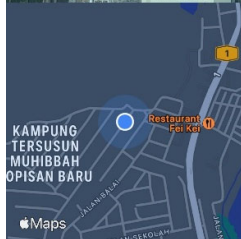


JALAN UTAMA



Koordinat Akhir: 4.467077, 101.160511

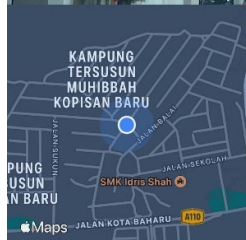
9 Apr 2025 at 1:05:50 PM
4.467018° N, 101.160438° E
396, Jalan Utama
31600 Gopeng Perak
Malaysia
Index number:20



JALAN UTAMA



9 Apr 2025 at 1:07:27 PM
4.463794° N, 101.158118° E
184, Jalan Utama
31600 Gopeng Perak
Malaysia
Index number:22




OH

JALAN UTAMA



JALAN MUHIBBAH



JALAN MUHIBBAH



JALAN MUHIBBAH



JALAN MUHIBBAH 1



JALAN MUHIBBAH 1




JALAN MUHIBBAH 1



JALAN MUHIBBAH 2



JALAN MUHIBBAH 2



LORONG MUHIBBAH 3



LORONG MUHIBBAH 3



LORONG MUHIBBAH 3



JALAN MUHIBBAH



JALAN MUHIBBAH



JALAN KEKWA