

TAJUK PROJEK:

PROJEK PENYEDIAAN POINT OF PRESENCE (POP) FASA 2 HAB INFRASTUKTUR GENTIAN OPTIK BERHAMPIRAN DENGAN SEKOLAH, PREMIS KERAJAAN DAN KOMUNITI SEKITARNYA OLEH KEMENTERIAN KOMUNIKASI (ZON UTARA – PERAK & KEDAH) SERAHAN DOKUMEN LENGKAP BAGI PERMOHONAN KELULUSAN IZIN LALU AEA0038 – SEKOLAH MENENGAH KEBANGSAAN SUNGAI KERUIT

LAPORAN LAWATAN TAPAK AWALAN

**KORIDOR
UTILITI**
DARUL RIDZUAN

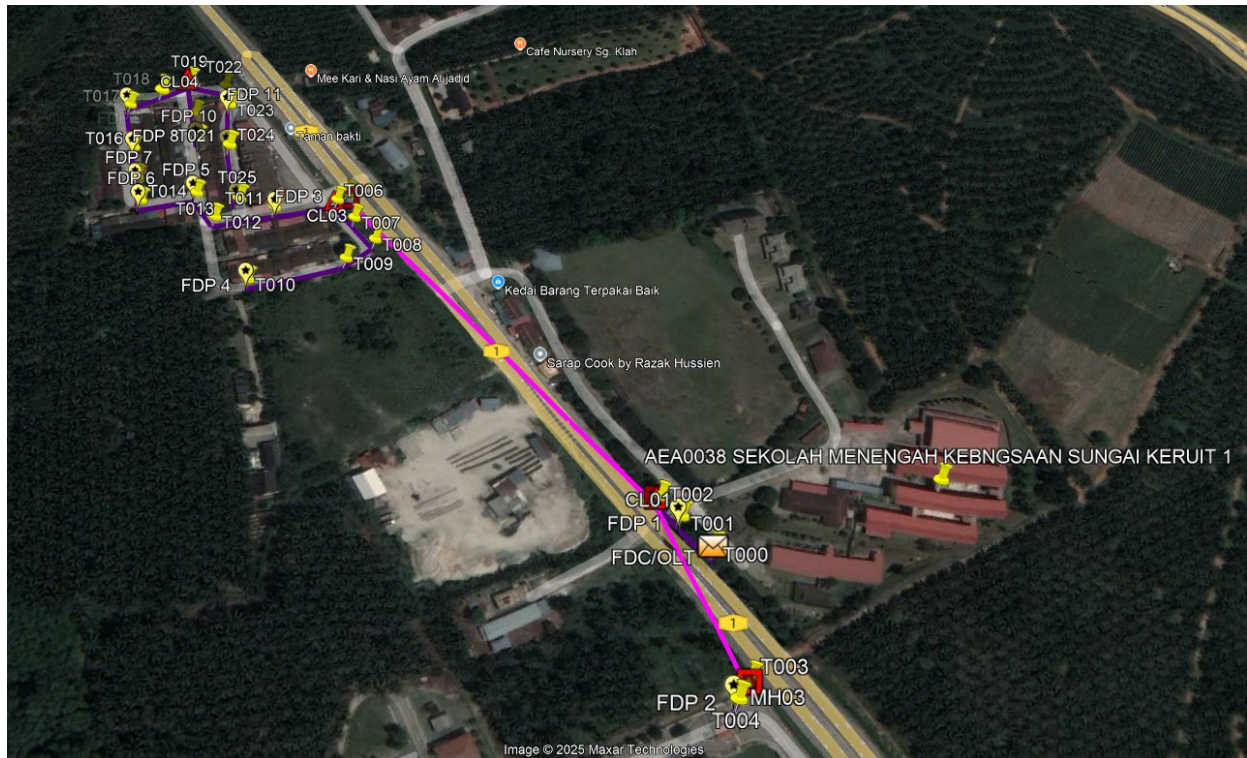


NO. RUJUKAN FAIL:	KUDR/KACP/A/05/25/0556
TARIKH LAWATAN:	24 JUNE 2025
DISEDIAKAN OLEH:	SITI NOR AMANINA BINTI RAMLI

LOKASI PROJEK (GOOGLE MAPS):-

Koordinat Mula: **3.979377,101.321444**

Koordinat Akhir: **3.982137,101.318403**



Jumlah Jarak: 1141-meter



(berdasarkan PIL-01)

RINGKASAN LALUAN :-

No.	Nama Laluan	Pihak Berkuasa	Jarak (m)
1.	Laluan Perseketuan FT01	JKR Batang Padang	500
2.	Taman Bakti	MD Tapah	641
Jumlah Jarak:			1141

RINGKASAN LAPORAN:-

Kaedah Cadangan	Jarak, m	Kedalaman, m	Unit
Horizontal Directional Drilling (HDD)	448	4	Meter
Pipe Jacking			Meter
Open Cut Trenching (Carriage Way)	3		Meter
Open Cut Trenching (Grass Verge Way)			Meter
Jumlah Jarak:			Meter
Bilangan Pit/ Manhole			Kuantiti
Cadangan Manhole (Telekomunikasi)			Nos
Cadangan Pit HDD			Nos
Cadangan Pit Pipe Jacking			Nos
Cadangan Saiz Penggalian (Kawasan Open Cut)	Panjang, m	Lebar, m	Kedalaman, m
Carriage Way Open Cut Trenching			
Grass Verge Way Open Cut Trenching			
Cadangan Pit / MH HDD	1	1	4
Cadangan Pit Pipe Jacking			
Lain-lain	Jenis		Nos
Penanaman Tiang	Konkrit		25
Kelulusan Majlis Tempatan & Pihak Berkuasa	Pihak Berkuasa	Jarak	Unit, m
Jabatan Kerja Raya (JKR)	JKR BATANG PADANG	500	Meter
Pihak Berkuasa Tempatan (PBT)	MAJLIS DAERAH TAPAH	641	Meter
Pejabat Daerah (PD)			Meter
Jabatan Pengairan Dan Saliran (JPS)			Meter
Lain-Lain / Tanah Persendirian			Meter
Nota Tambahan: -			
1) Kaedah HDD dan pemasangan tiang bagi tujuan perkhidmatan (FDP) di jalan milik JKR 2) Cadangan penanaman tiang konkrit 9 meter di kawasan <i>crossing</i> selebihnya adalah 7.5 meter.			

<u>Disediakan:</u>	<u>Disemak:</u>
	
Nama: Siti Nor Amanina Binti Ramli Jawatan: Pegawai Koridor Daerah Tarikh: 7/07/2025	Nama: Kamarul Azian Bin Kamaruzaman Jawatan: Ketua Unit Operasi Tarikh: 7/07/2025

GAMBAR DI TAPAK PROJEK:-



LOKASI DI HADAPAN SMK SUNGAI KERUIT



KAEDAH HDD KE KAWASAN INSTITUT LATIHAN STATISTIK MALAYSIA (ILSM)



JALAN PERSEKUTUAN FT01



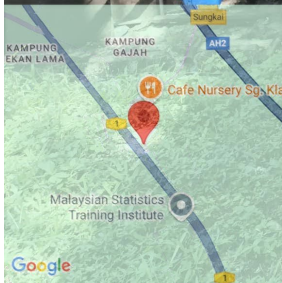
CADANGAN PEMASANGAN UTILITI DI TAMAN BAKTI



MENGIKUT JAJARAN TIANG TNB SEDIA ADA



CADANGAN PEMASANGAN UTILITI: BELAKANG UNIT KEDAI



Tuesday, June 24, 2025 12:29:55
3.981508N 101.319948E
Kampung Pekan Lama
Sungkai
Perak
Index number: 15

PERBINCANGAN DI TAPAK BERSAMA PEMOHON DAN PJ NAIM