

TAJUK PROJEK:

PROJEK PENYEDIAAN POINT OF PRESENCE (POP) FASA 2 HAB INFRASTUKTUR GENTIAN OPTIK BERHAMPIRAN DENGAN SEKOLAH, PREMIS KERAJAAN DAN KOMUNITI SEKITARNYA OLEH KEMENTERIAN KOMUNIKASI (ZON UTARA – PERAK & KEDAH) SERAHAN DOKUMEN LENGKAP BAGI PERMOHONAN KELULUSAN IZIN LALU ABA9012 - SEKOLAH KEBANGSAAN ULU GERUNTUM

LAPORAN LAWATAN TAPAK AWALAN

**KORIDOR
UTILITI**
DARUL RIDZUAN



NO. RUJUKAN FAIL:	KUDR/KACP/A/01/25/0060
TARIKH LAWATAN:	20 FEBRUARI 2025
DISEDIAKAN OLEH:	SITI NOR AMANINA BINTI RAMLI

LOKASI PROJEK (GOOGLE MAPS) :-

Koordinat Mula: **4.465829, 101.221568**

Koordinat Akhir: **4.463323, 101.220106**



Jumlah Jarak: 1659 meter



(berdasarkan PIL)

RINGKASAN LALUAN :-

No.	Nama Laluan	Pihak Berkuasa	Jarak (m)
1.	Kampung Ulu Geruntum	PDT Kampar	1659
Jumlah Jarak:			1659 m

RINGKASAN LAPORAN:-

Kaedah Cadangan	Jarak, m	Kedalaman, m	Unit	
Horizontal Directional Drilling (HDD)			Meter	
Pipe Jacking			Meter	
Open Cut Trenching (Carriage Way)			Meter	
Open Cut Trenching (Grass Verge Way)			Meter	
Jumlah Jarak :			Meter	
Bilangan Pit/ Manhole			Kuantiti	Unit
Cadangan Manhole (Telekomunikasi)				Nos
Cadangan Pit HDD				Nos
Cadangan Pit Pipe Jacking				Nos
Cadangan Saiz Penggalian (Kawasan Open Cut)	Panjang, m	Lebar, m	Kedalaman, m	Unit, m³
Carriage Way Open Cut Trenching				
Grass Verge Way Open Cut Trenching				
Cadangan Pit HDD				
Cadangan Pit Pipe Jacking				
Lain-lain	Jenis		Nos	
Penanaman Tiang	Konkrit 7.5 m		83	
Kelulusan Majlis Tempatan & Pihak Berkuasa	Pihak Berkuasa		Jarak	Unit, m
Jabatan Kerja Raya (JKR)				Meter
Pihak Berkuasa Tempatan (PBT)				Meter
Pejabat Daerah (PD)	PDT KAMPAR		1659	Meter
Jabatan Pengairan Dan Saliran (JPS)				Meter
Lain-Lain / Tanah Persendirian				Meter
Nota Tambahan: -				
1) Cadangan penanaman tiang konkrit 9 meter/ <i>extension pole</i> di kawasan <i>crossing</i> .				

<u>Disediakan:</u>	<u>Disemak:</u>
	
Nama: Siti Nor Amanina Binti Ramli Jawatan: Pegawai Koridor Daerah Tarikh: 23/02/2025	Nama: Kamarul Azian Bin Kamaruzaman Jawatan: Pengurus Operasi Tarikh: 23/02/2025

GAMBAR DI TAPAK PROJEK :-



T64 HINGGA T70





Feb 24, 2025 1:03:46 PM
4.464942N 101.220813E
Index number: 5



T70



20 Feb 2025 9:52:40 am
4.464040N 101.220377E
Index number: 560

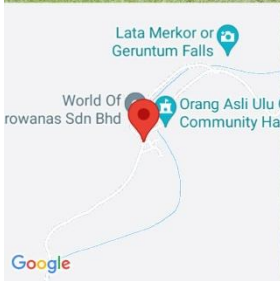


20 Feb 2025 9:52:44 am
4.464045N 101.220379E
Index number: 561

T74 HINGGA T83 BERADA DI JAJARAN SEBELAH KIRI



Feb 24, 2025 1:09:42 PM
4.463882N 101.219718E
Index number: 34



Feb 24, 2025 1:10:03 PM
4.463475N 101.219695E
Index number: 35



T2

20 Feb 2025 10:11:57 am
4.465763N 101.221652E
Index number: 564

CADANGAN PEMASANGAN TIANG MENGIKUT JAJARAN TIANG TNB SEDIA ADA



20 Feb 2025 10:26:33 am
4.466521N 101.222109E
Index number: 578

JAMBATAN DI PERSIMPANGAN T5, T6 DAN T7



20 Feb 2025 10:18:49 am
4.467387N 101.226482E
Index number: 569

LOKASI PAGI PENANAMAN T61 HINGGA T63



20 Feb 2025 10:19:29 am
4.467712N 101.226152E
Index number: 570

T53 HINGGA T55



20 Feb 2025 10:21:32 am
4.468217N 101.226944E
Index number: 572

T55 HINGGA T60 BERADA DI JAJARAN SEBELAH KIRI



MELIBATKAN KAWASAN PERUMAHAN ORANG ASLI

