

**TAJUK PROJEK:**

PERMOHONAN BAGI MENJALANKAN KERJA-KERJA SEWER MODIFICATION WORKS AT INDAH WATER KONSORTIUM SDN. BHD.'S SEWAGE TREATMENT PLANT (ASSET NO. IPH084) LOCATED AT TAMAN DESA AMAN, IPOH, PERAK (DESIGN AND BUILD)

# LAPORAN LAWATAN TAPAK AWALAN

**KORIDOR  
UTILITI**  
DARUL RIDZUAN

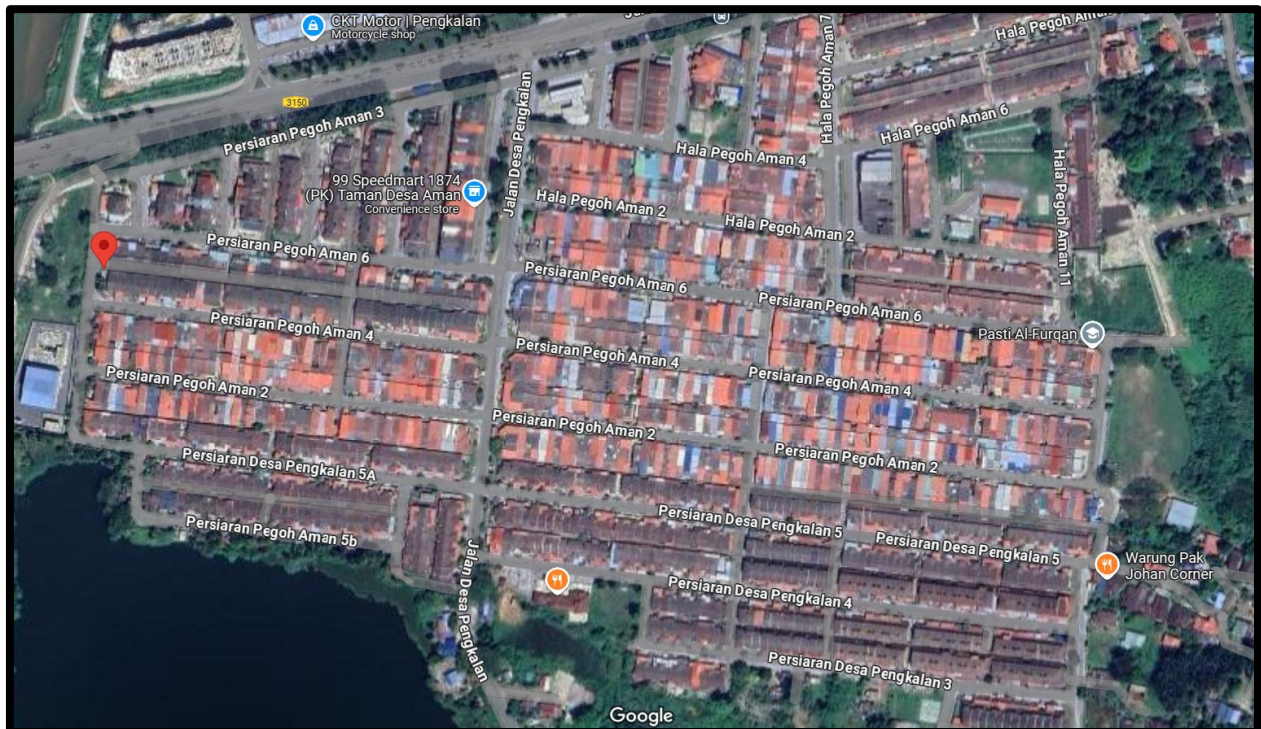


<b>NO. RUJUKAN FAIL:</b>	<b>KUDR/IWK/A/12/24/0182</b>
<b>TARIKH LAWATAN:</b>	<b>23 DISEMBER 2024</b>
<b>DISEDIAKAN OLEH:</b>	<b>AIMEE ATIKAH BINTI ZAKARIA</b>

**LOKASI PROJEK (GOOGLE MAPS) :-**

Koordinat Mula A: **4.539274, 101.060547**  
Koordinat Mula B: **4.539261, 101.063329**  
Koordinat Mula C: **4.538575, 101.060394**  
Koordinat Mula D: **4.538258, 101.063229**

Koordinat Akhir A: **4.538738, 101.063119**  
Koordinat Akhir B: **4.538810, 101.067234**  
Koordinat Akhir C: **4.537809, 101.067175**





**Jumlah Jarak : 2,196 meter**

**RINGKASAN LALUAN :-**

No.	Nama Laluan	Pihak Berkuasa	Jarak (m)
1.	PERSIARAN PEGOH AMAN 6	MBI	2,196
2.	PERSIARAN PEGOH AMAN 4	MBI	
3.	PERSIARAN PEGOH AMAN 2	MBI	
4.	LEBUH DESA PENGKALAN	MBI	
5.			
6.			
7.			
8.			
9.			
<b>Jumlah Jarak:</b>			<b>2,196 m</b>

**RINGKASAN LAPORAN :-**

<b>Kaedah Cadangan</b>	<b>Jarak, m</b>	<b>Kedalaman, m</b>	<b>Unit</b>	
Horizontal Directional Drilling (HDD)			Meter	
Pipe Jacking			Meter	
Open Cut Trenching (Carriage Way)	2,196		Meter	
Open Cut Trenching (Grass Verge Way)			Meter	
GI			Meter	
Existing Line (EL)			Meter	
<b>Jumlah Jarak :</b>		2,196	Meter	
<b>Bilangan Pit/ Manhole</b>		<b>Kuantiti</b>	<b>Unit</b>	
Cadangan Manhole (Telekomunikasi)			Nos	
Cadangan Manhole HDD			Nos	
Cadangan Pit Pipe Jacking			Nos	
<b>Cadangan Saiz Penggalian (Kawasan Open Cut)</b>	<b>Panjang, m</b>	<b>Lebar, m</b>	<b>Kedalaman, m</b>	<b>Unit, m<sup>3</sup></b>
Carriage Way Open Cut Trenching				
Grass Verge Way Open Cut Trenching				
Cadangan Manhole HDD				
Cadangan Pit Pipe Jacking				
<b>Cadangan Detail Manhole</b>	<b>Jenis</b>		<b>Nos</b>	
Manhole				
<b>Kelulusan Majlis Tempatan &amp; Pihak Berkuasa</b>	<b>Pihak Berkuasa</b>		<b>Jarak</b>	<b>Unit, m</b>
Jabatan Kerja Raya (JKR)				Meter
Pihak Berkuasa Tempatan (PBT)	Majlis Bandaraya Ipoh		2,196	Meter
Pejabat Daerah (PD)				Meter
Jabatan Pengairan Dan Saliran (JPS)				Meter
Lain-Lain / Tanah Persendirian				Meter
<b>Nota Tambahan: -</b>				
<ol style="list-style-type: none"> <li>1. Lawatan tapak pada 23.12.2024 bersama wakil MBI, wakil IWK dan kontraktor mendapati permohonan pengorekan melibatkan jarak sepanjang 2196-meter menggunakan kaedah Korekan Jalan Berturap (CW).</li> <li>2. Hasil lawatan tapak mendapati cadangan korekan terbuka akan dibuat pada kawasan perumahan yang agak padat. Oleh itu, perbincangan lanjut akan dibuat untuk menentukan kesesuaian kaedah korekan pada kawasan yang dimohon.</li> <li>3. Pelan Infrastruktur Utiliti (UDM) dan Pelan Kawalan Trafik (TCP) diperlukan bagi syarat-syarat kelulusan permit.</li> </ol>				

<b>Disediakan:</b>	<b>Disemak:</b>
	
Nama: <b>Aimee Atikah Zakaria</b> Jawatan: <b>Pegawai Koridor Daerah</b> Tarikh: <b>23.01.2025</b>	Nama: <b>Kamarul Azian Kamaruzaman</b> Jawatan: <b>Pengurus Operasi</b> Tarikh: <b>23.01.2025</b>

**GAMBAR DI TAPAK PROJEK :-**



**LOKASI KOORDINAT MULA DI PERSIARAN PEGOH AMAN 1**



**LOKASI KOREKAN TERBUKA DI PERSIARAN PEGOH AMAN 4 (LORONG BELAKANG)**



**LOKASI KOREKAN TERBUKA DI PERSIARAN PEGOH AMAN 2**



**LOKASI KOREKAN TERBUKA DI PERSIARAN PEGOH AMAN 2**



**LOKASI KOREKAN TERBUKA DI PERSIARAN PEGOH AMAN 4**



**LAWATAN TAPAK AWALAN BERSAMA WAKIL JKR DAN PEMOHON**