

**TAJUK PROJEK:**

CADANGAN SKIM PERUMAHAN YANG MENGANDUNGI:- 2 UNIT KLUSTER BANGLO SETINGKAT DI NO. PLOT 1 DAN PLOT 2, 16 UNIT KLUSTER BERKEMBAR SETINGKAT DI NO. PLOT 3 - PLOT 10, PLOT 64 - PLOT 71, 18 UNIT RUMAH TERES SETINGKAT JENIS A DI NO. PLOT 11 - PLOT 28, 33 UNIT RUMAH TERES SETINGKAT JENIS B DI NO. PLOT 29 - PLOT 61, 2 UNIT RUMAH BERKEMBAR SETINGKAT DI NO. PLOT 62 DAN PLOT 63 DI ATAS LOT 319836, BERSEBELAHAN TAMAN CHEPOR DAMAI, MUKIM HULU KINTA, DAERAH KINTA, PERAK UNTUK TETUAN LIEW YIN YIN LAND SDN. BHD.

# LAPORAN LAWATAN TAPAK AWALAN

**KORIDOR  
UTILITI**  
DARUL RIDZUAN



<b>NO. RUJUKAN FAIL:</b>	<b>KUDR/TNBB/B/01/25/0076</b>
<b>TARIKH LAWATAN:</b>	<b>5 FEBRUARI 2025</b>
<b>DISEDIAKAN OLEH:</b>	<b>MUHAMMAD HARRITH BIN MUHTAR</b>

**LOKASI PROJEK (GOOGLE MAPS) :-**

Koordinat Mula: 4.701924, 101.103913

Koordinat Akhir: 4.702250, 101.103460





**Jumlah Jarak: 64 meter**

**RINGKASAN LALUAN :-**

No.	Nama Laluan	Pihak Berkuasa	Jarak (m)
1.	CHEMOR IMPIAN 13	MBI	64 m
2.			
3.			
4.			
5.			
6.			
7.			
<b>Jumlah Jarak:</b>			<b>64 m</b>

**RINGKASAN LAPORAN :-**

Kaedah Cadangan	Jarak, m	Kedalaman, m	Unit	
Horizontal Directional Drilling (HDD)			Meter	
Pipe Jacking			Meter	
Open Cut Trenching (Carriage Way)	64	1.5	Meter	
Open Cut Trenching (Grass Verge Way)			Meter	
<b>Jumlah Jarak :</b>		64	Meter	
Bilangan Pit/ Manhole		Kuantiti	Unit	
Cadangan Manhole (Telekomunikasi)			Nos	
Cadangan Pit HDD			Nos	
Cadangan Pit Pipe Jacking			Nos	
Cadangan Saiz Penggalian (Kawasan Open Cut)	Panjang, m	Lebar, m	Kedalaman, m	Unit, m <sup>3</sup>
Carriage Way Open Cut Trenching	64	0.6	1.5	57.6
Grass Verge Way Open Cut Trenching				
Cadangan Pit HDD				
Cadangan Pit Pipe Jacking				
Cadangan Detail Manhole (Telekomunikasi)	Jenis		Nos	
Manhole				
Kelulusan Majlis Tempatan & Pihak Berkuasa	Pihak Berkuasa		Jarak	Unit, m
Jabatan Kerja Raya (JKR)				Meter
Pihak Berkuasa Tempatan (PBT)	Majlis Bandaraya Ipoh		64	Meter
Pejabat Daerah (PD)				Meter
Jabatan Pengairan Dan Saliran (JPS)				Meter
Lain-Lain / Tanah Persendirian				Meter
<b>Nota Tambahan: -</b>				
1. Kerja-kerja pengorekan melibatkan jarak sepanjang 64-meter menggunakan kaedah <i>Carriage Way Open Cut Trenching</i> adalah TIADA HALANGAN.				

<b><u>Disediakan:</u></b>	<b><u>Disemak:</u></b>
	
Nama: <b>Muhamad Harrith Bin Muhtar</b> Jawatan: <b>Penolong Pegawai Koridor Daerah</b> Tarikh: <b>05/02/2025</b>	Nama: <b>Kamarul Azian Kamaruzaman</b> Jawatan: <b>Pengurus Operasi</b> Tarikh: <b>05/02/2025</b>


**GAMBAR DI TAPAK PROJEK :-**



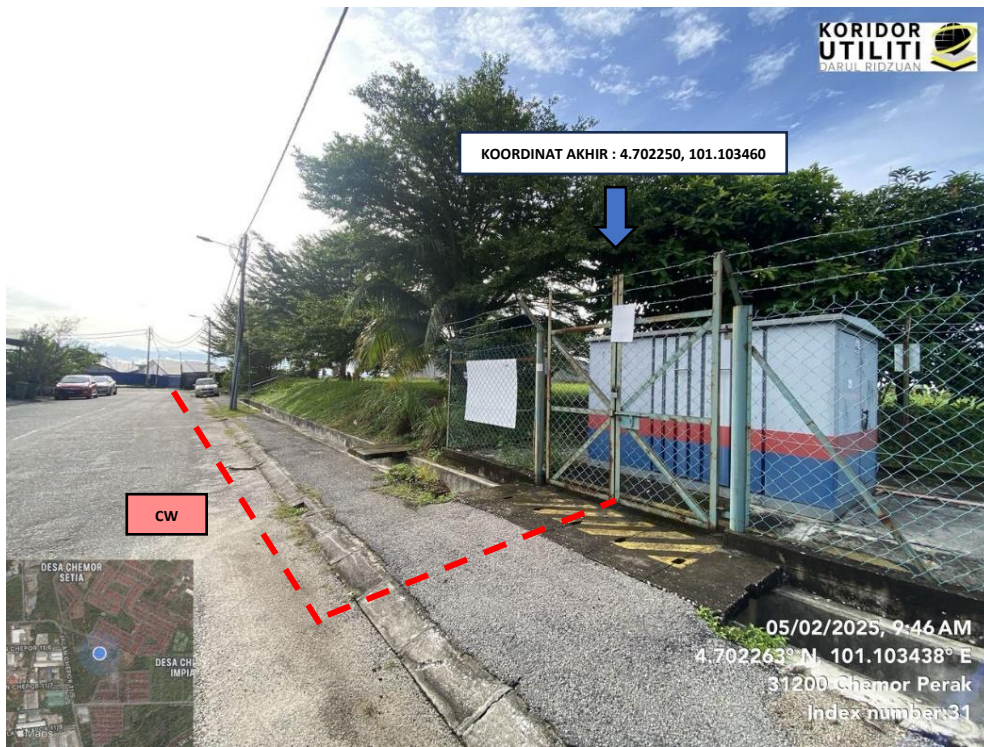
**LOKASI KOORDINAT MULA KOREKAN TERBUKA DI CHEMOR IMPIAN 13**



**JAJARAN KOREKAN TERBUKA DI CHEMOR IMPIAN 13**



**JAJARAN KOREKAN TERBUKA DI CHEMOR IMPIAN 13**



**LOKASI KOORDINAT AKHIR KOREKAN TERBUKA DI CHEMOR IMPIAN 13**