

CADANGAN MEMBINA KOMPLEKS KILANG YANG MENGANDUNGI: I. SATU (1) UNIT KILANG DI TINGKAT 1 YANG MENGANDUNGI KILANG, KANTIN, SURAU, RUMAH PAM DAN TANDAS II. SATU (1) UNIT GUDANG DI TINGKAT 2 DAN 3 III. SATU (1) UNIT PEJABATR DI TINGKAT 1 YANG MENGANDUNGI PEJABAT DAN TANDAS IV. SATU (1) UNIT PONDOK PENGAWAL V. SATU (1) UNIT RUMAH SAMPAH VI. SATU (1) UNIT PENCAWANG ELEKTRIK TNB JENIS PADAT (7M X 5M) DI ATAS LOT 17344 (GM 159297), SELUAS 2.3019 EKAR, JALAN JELAWAI 5, BANDAR PROTON, MUKIM HULU BERNAM TIMOR, DAERAH MUALLIM, PERAK DARUL RIDZUAN BAGI KLM CONSTRUCTION SDN BHD

LAPORAN LAWATAN TAPAK AWALAN

**KORIDOR
UTILITI**
DARUL RIDZUAN

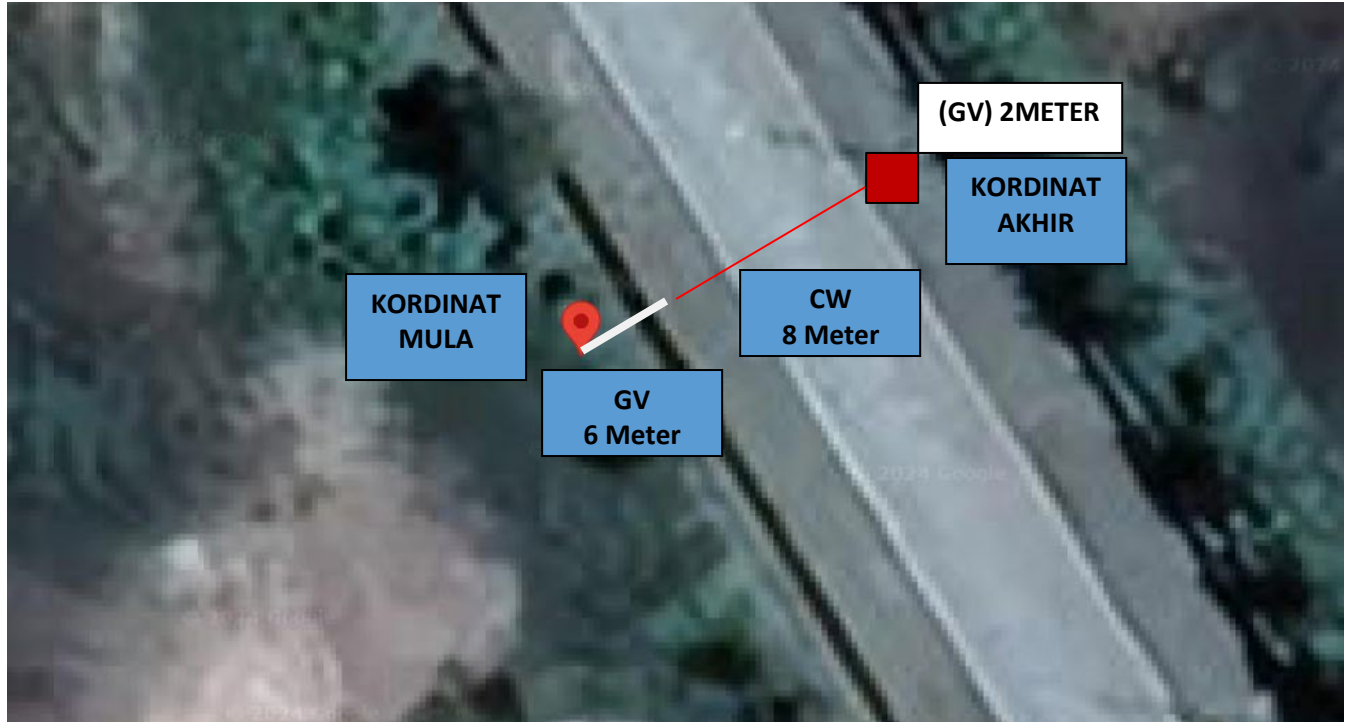


NO. RUJUKAN FAIL:	KUDR/TNBB/B/09/24/0071
TARIKH LAWATAN:	01/10/2024
DISEDIAKAN OLEH:	ABU BAKAR BIN ABU KASIM

LOKASI PROJEK (GOOGLE MAPS) :-

Koordinat Mula: 3.728389, 101.524722

Koordinat Akhir 3.728528,101.524861






Jumlah Jarak : 16 meter

RINGKASAN LALUAN :-

No.	Nama Laluan	Pihak Berkuasa	Jarak (m)
1.	JALAN JELAWAI 5	MAJLIS DAERAH TANJONG MALIM	16 Meter
Jumlah Jarak:			16 Meter


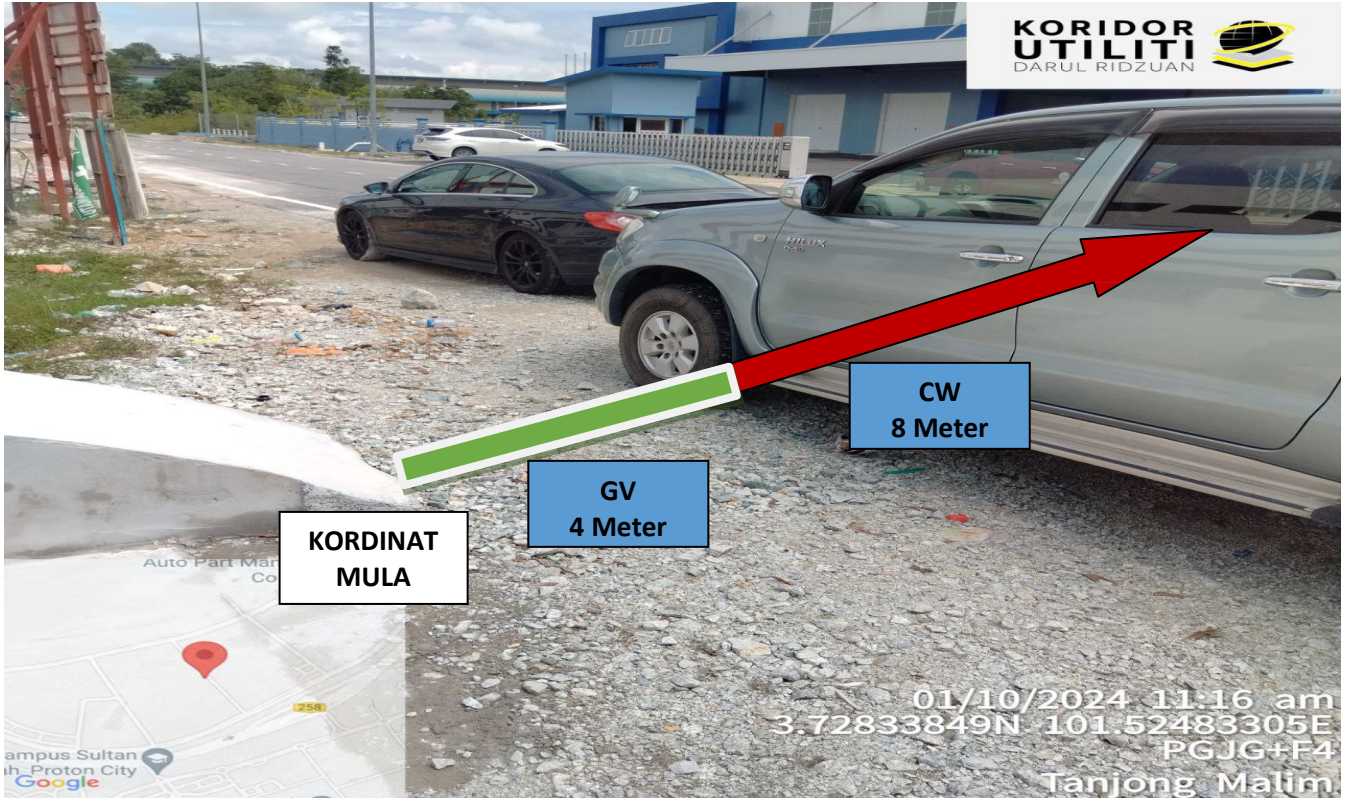
RINGKASAN LAPORAN :-

Kaedah Cadangan	Jarak, m	Kedalaman, m	Unit
Horizontal Directional Drilling (HDD)			Meter
Pipe Jacking			Meter
Open Cut Trenching (Carriage Way)	10	1.2	Meter
Open Cut Trenching (Grass Verge Way)	6	1.2	Meter
Jumlah Jarak :			12
Bilangan Pit/ Manhole		Kuantiti	Unit
Cadangan Manhole (Telekomunikasi)			Nos
Cadangan Pit HDD			Nos
Cadangan Pit Pipe Jacking			Nos
Kelulusan Majlis Tempatan & Pihak Berkuasa	Pihak Berkuasa	Jarak	Unit, m
Jabatan Kerja Raya (JKR)			Meter
Pihak Berkuasa Tempatan (PBT)	MAJLIS DAERAH TANJONG MALIM	16	Meter
Pejabat Daerah (PD)			Meter
Jabatan Pengairan Dan Saliran (JPS)			Meter
Lain-Lain / Tanah Persendirian			Meter
Nota Tambahan: -			

Disediakan:	Disemak:	Disahkan:
 Nama: Abu Bakar Bin Abu Kasim Jawatan: Pegawai Koridor Daerah Tarikh: 1/10/2024	 Nama: En Kamarul Azian Jawatan: Pengurus Operasi Tarikh: 1/10/2024	 Nama: Ir. Ahmad Afiq Bin Abu Kasim Jawatan: Jurutera Profesional No Sijil: 2422-010000-C121544 Tarikh: 1/10/2024

GAMBAR DI TAPAK PROJEK :-

Koordinat Mula: 3.72833849, 101.52483305
LOKASI:JALAN JELAWAI 6



Koordinat : 3.72842967, 101.524901
LOKASI:JALAN JELAWAI 6



Koordinat : 3.728462, 101.524912
LOKASI:JALAN JELAWAI 6