

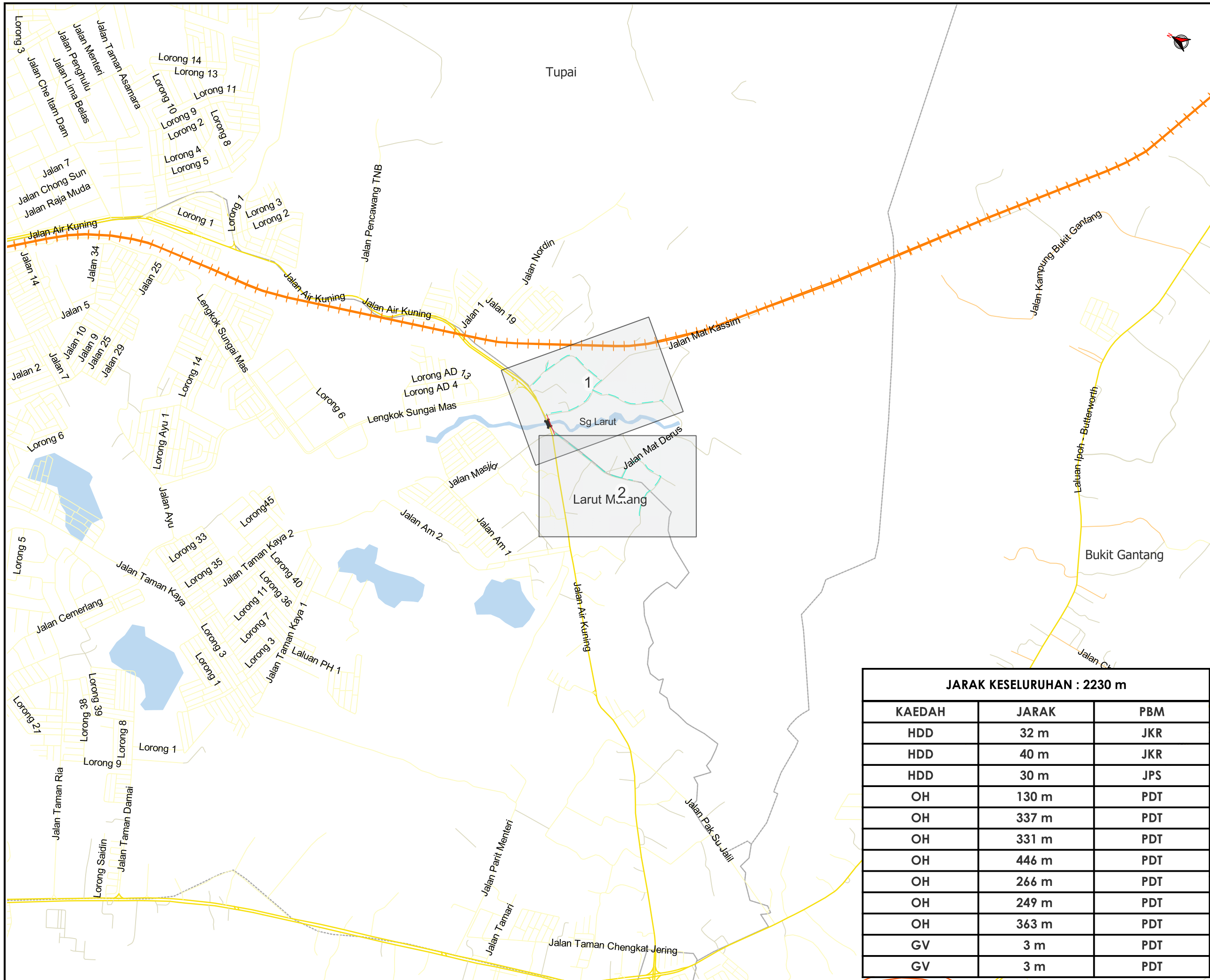
**KORIDOR
UTILITI**
DARUL RIDZUAN



**PROJEK PENYEDIAAN POINT OF PRESENCE (POP) FASA 2
HAB INFRASTRUKTUR GENTIAN OPTIK BERHAMPIRAN DENGAN
SEKOLAH, PREMIS KERAJAAN DAN KOMUNITI SEKITARNYA
OLEH KEMENTERIAN KOMUNIKASI (ZON UTARA – PERAK &
KEDAH) SERAHAN DOKUMEN LENGKAP BAGI PERMOHONAN
KELULUSAN IZIN LALU ABA6011-SEKOLAH KEBANGSAAN
CHANGKAT LARUT MATANG**

**PELAN IZIN LALU
(PINDAAN 02)**

**NO FAIL RUJUKAN
KUDR/KACP/A/01/25/0107**



TAJUK PERMOHONAN
 PROJEK PENYEDIAAN POINT OF PRESENCE (POP) FASA 2 HAB INFRASTRUKTUR GENTIAN OPTIK BERHAMPIRAN DENGAN SEKOLAH, PREMIS KERAJAAN DAN KOMUNITI SEKITARNYA OLEH KEMENTERIAN KOMUNIKASI (ZON UTARA - PERAK & KEDAH) SERAHAN DOKUMEN LENGKAP BAGI PERMOHONAN KELULUSAN IZIN LALU ABA6011-SEKOLAH KEBANGSAAN CHANGKAT LARUT MATANG

- PETUNJUK**
- JALAN LLM
 - JALAN JKR
 - JALAN PBT
 - JALAN PERSENDIRIAN
 - JALAN PEJABAT DAERAH
 - JAMBATAN
 - GRASS VERGE
 - HORIZONTAL DIRECTIONAL DRILLING
 - OVERHEAD

PIHAK BERKUASA MELULUS

	JABATAN KERJA RAYA LARUT MATANG & SELAMA
	PEJABAT DAERAH & TANAH LARUT MATANG & SELAMA
	JABATAN PENGAIRAN DAN SALIRAN LARUT MATANG

PENYEDIA UTILITI

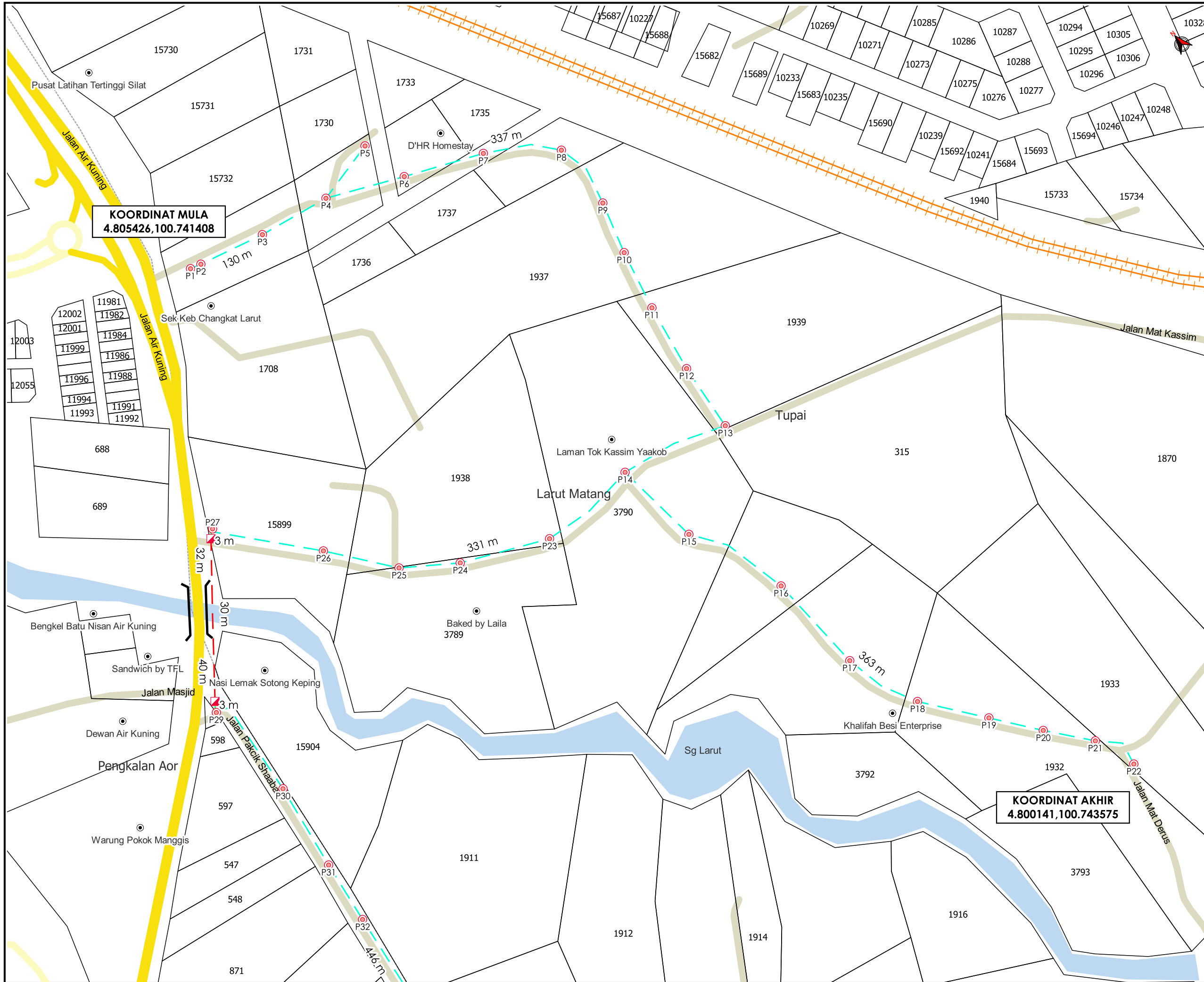


JENIS PELAN	PELAN IZIN LALU
PELUKIS PELAN	SYAHMIZA SUHAILA
TARIKH DIKELUARKAN	2025-05-01
MUKA SURAT	1/2
NO FAIL RUJUKAN	PINDAAN
KUDR/KACP/A/01/25/0107	02

JARAK KESELURUHAN : 2230 m

KAEDAH	JARAK	PBM
HDD	32 m	JKR
HDD	40 m	JKR
HDD	30 m	JPS
OH	130 m	PDT
OH	337 m	PDT
OH	331 m	PDT
OH	446 m	PDT
OH	266 m	PDT
OH	249 m	PDT
OH	363 m	PDT
GV	3 m	PDT
GV	3 m	PDT

***PENGUKURAN BERDASARKAN JARAK SATELIT**



KOORDINAT MULA
4.805426,100.741408

KOORDINAT AKHIR
4.800141,100.743575



TAJUK PERMOHONAN
PROJEK PENYEDIAAN POINT OF PRESENCE (POP) FASA 2 HAB INFRASTRUKTUR GENTIAN OPTIK BERHAMPIRAN DENGAN SEKOLAH, PREMIS KERAJAAN DAN KOMUNITI SEKITARNYA OLEH KEMENTERIAN KOMUNIKASI (ZON UTARA - PERAK & KEDAH) SERAHAN DOKUMEN LENGKAP BAGI PERMOHONAN KELULUSAN IZIN LALU ABA6011-SEKOLAH KEBANGSAAN CHANGKAT LARUT MATANG

PETUNJUK

- JALAN JKR
- JALAN PBT
- JALAN PERSENDIRIAN
- JAMBATAN
- GRASS VERGE
- HORIZONTAL DIRECTIONAL DRILLING
- OVERHEAD
- ◻ MANHOLE CADANGAN
- TIANG CADANGAN

PIHAK BERKUASA MELULUS

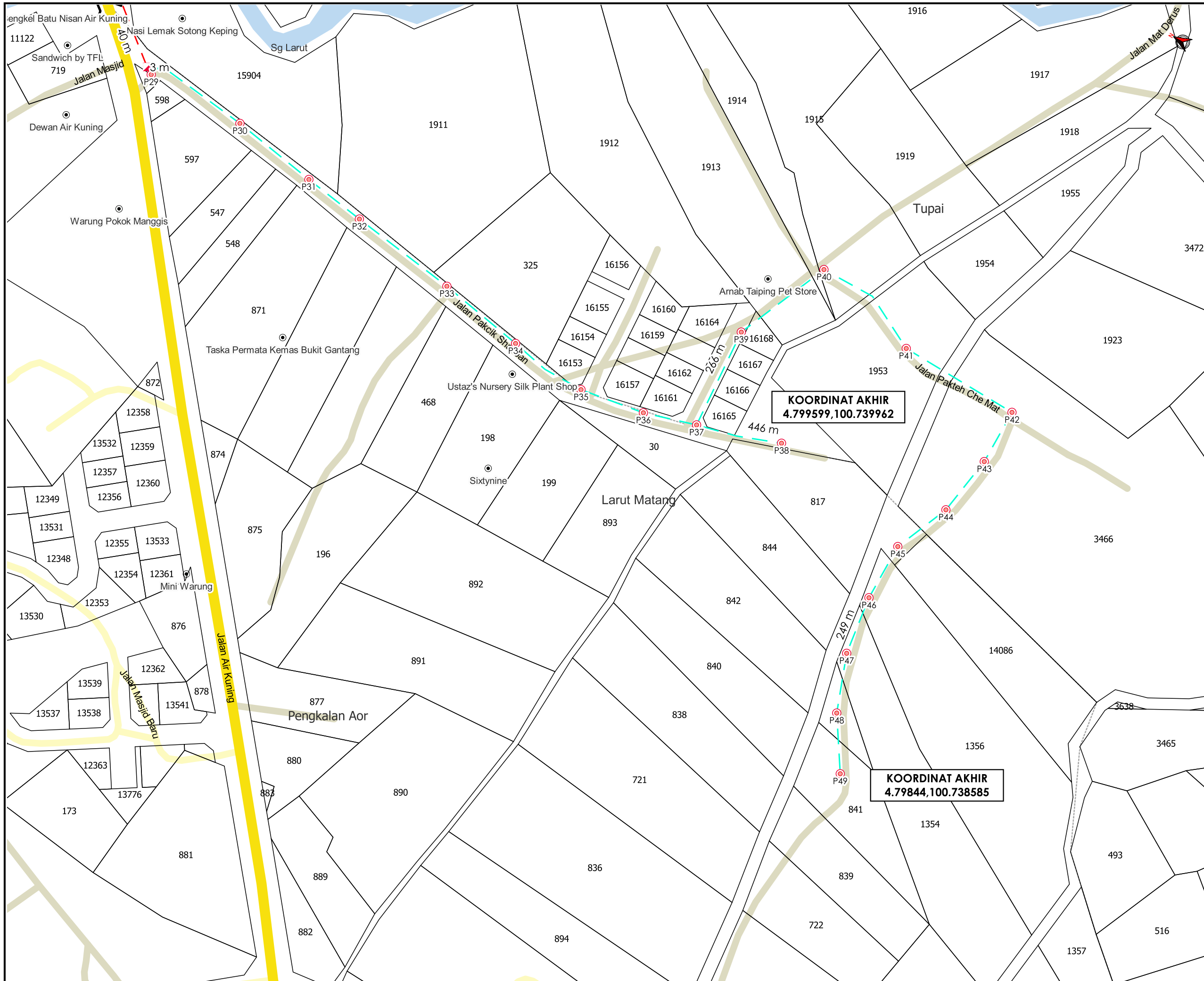
	JABATAN KERJA RAYA LARUT MATANG & SELAMA
	PEJABAT DAERAH & TANAH LARUT MATANG & SELAMA
	JABATAN PENGAIRAN DAN SALIRAN LARUT MATANG

PENYEDIA UTILITI



JENIS PELAN	PELAN IZIN LALU
PELUKIS PELAN	SYAHMIZA SUHAILA
TARIKH DIKELUARKAN	2025-05-01
MUKA SURAT	1/2
NO FAIL RUJUKAN	PINDAAN
KUDR/KACP/A/01/25/0107	02

***PENGUKURAN BERDASARKAN JARAK SATELIT**



TAJUK PERMOHONAN
 PROJEK PENYEDIAAN POINT OF PRESENCE (POP) FASA 2 HAB INFRASTRUKTUR GENTIAN OPTIK BERHAMPIRAN DENGAN SEKOLAH, PREMIS KERAJAAN DAN KOMUNITI SEKITARNYA OLEH KEMENTERIAN KOMUNIKASI (ZON UTARA - PERAK & KEDAH) SERAHAN DOKUMEN LENGKAP BAGI PERMOHONAN KELULUSAN IZIN LALU ABA6011-SEKOLAH KEBANGSAAN CHANGKAT LARUT MATANG

KOORDINAT AKHIR
 4.799599,100.739962

KOORDINAT AKHIR
 4.79844,100.738585

- PETUNJUK**
- JALAN JKR
 - JALAN PBT
 - JALAN PERSENDIRIAN
 - JAMBATAN
 - GRASS VERGE
 - HORIZONTAL DIRECTIONAL DRILLING
 - OVERHEAD
 - ◻ MANHOLE CADANGAN
 - TIANG CADANGAN

PIHAK BERKUASA MELULUS

	JABATAN KERJA RAYA LARUT MATANG & SELAMA
	PEJABAT DAERAH & TANAH LARUT MATANG & SELAMA
	JABATAN PENGAIRAN DAN SALIRAN LARUT MATANG

PENYEDIA UTILITI



JENIS PELAN	PELAN IZIN LALU
PELUKIS PELAN	SYAHMIZA SUHAILA
TARIKH DIKELUARKAN	2025-05-01
MUKA SURAT	1/2
NO FAIL RUJUKAN	PINDAAN
KUDR/KACP/A/01/25/0107	02