

TAJUK PROJEK:

BEKALAN ELEKTRIK BAGI RANCANGAN PERKAMPUNGAN TERSUSUN KELLIE'S CASTLE TAMBAHAN DI WILAYAH JALAN GOPENG, MUKIM SUNGAI TERAP, DAERAH KINTA, UNTUK TETUAN PUNCAK GEMILANG NIAGA DEVELOPMENT SDN. BHD

LAPORAN LAWATAN TAPAK AWALAN

**KORIDOR
UTILITI**
DARUL RIDZUAN



NO. RUJUKAN FAIL:	KUDR/TNBB/B/01/25/0068
TARIKH LAWATAN:	04 FEBRUARI 2025
DISEDIAKAN OLEH:	MUHAMMAD HARRITH BIN MUHTAR

LOKASI PROJEK (GOOGLE MAPS) :-

Koordinat Mula: **4.485181, 101.097736**

Koordinat Akhir: **4.484941, 101.097735**





Jumlah Jarak: 26 meter

RINGKASAN LALUAN :-

No.	Nama Laluan	Pihak Berkuasa	Jarak (m)
1.	JALAN GOPENG – BATU GAJAH (A8)	JKR	26 m
2.			
3.			
4.			
5.			
6.			
7.			
Jumlah Jarak:			26 m

RINGKASAN LAPORAN :-

Kaedah Cadangan	Jarak, m	Kedalaman, m	Unit	
Horizontal Directional Drilling (HDD)	26	4.0	Meter	
Pipe Jacking			Meter	
Open Cut Trenching (Carriage Way)			Meter	
Open Cut Trenching (Grass Verge Way)			Meter	
Jumlah Jarak :		26	Meter	
Bilangan Pit/ Manhole		Kuantiti	Unit	
Cadangan Manhole (Telekomunikasi)			Nos	
Cadangan Pit HDD		2	Nos	
Cadangan Pit Pipe Jacking			Nos	
Cadangan Saiz Penggalian (Kawasan Open Cut)	Panjang, m	Lebar, m	Kedalaman, m	Unit, m ³
Carriage Way Open Cut Trenching				
Grass Verge Way Open Cut Trenching				
Cadangan Pit HDD	1.0	1.0	4.0	4.0
Cadangan Pit Pipe Jacking				
Cadangan Detail Manhole (Telekomunikasi)	Jenis		Nos	
Manhole				
Kelulusan Majlis Tempatan & Pihak Berkuasa	Pihak Berkuasa		Jarak	Unit, m
Jabatan Kerja Raya (JKR)	JABATAN KERJA RAYA KINTA		26	Meter
Pihak Berkuasa Tempatan (PBT)				Meter
Pejabat Daerah (PD)				Meter
Jabatan Pengairan Dan Saliran (JPS)				Meter
Lain-Lain / Tanah Persendirian	PERSENDIRIAN		19	Meter
Nota Tambahan: -				
<ol style="list-style-type: none"> Pihak JKR tidak membenarkan sebarang <i>open cut</i>, <i>new manhole</i> dan HDD Pit dilakukan pada <i>pavement</i> milik JKR. Diingatkan juga supaya Pit HDD dibuat di dalam kawasan tidak berturap (<i>green area</i>). Hasil semakan di tapak, pemohon memaklumkan pit HDD berada di luar kawasan pavement JKR (bahu jalan JKR). Secara keseluruhan, pihak JKR akan memberi kebenaran setelah menyemak kesesuaian kedudukan utiliti yang dimohon melalui Pelan Infrastruktur Utiliti (UDM). 				

Disediakan:	Disemak:
	
Nama: Muhammad Harrith Bin Muhtar Jawatan: Penolong Pegawai Koridor Daerah Tarikh: 04/02/2025	Nama: Kamarul Azian Kamaruzaman Jawatan: Pengurus Operasi Tarikh: 04/02/2025

GAMBAR DI TAPAK PROJEK :-




LOKASI KOORDINAT MULA KOREKAN TERBUKA DI JALAN GOPENG – BATU GAJAH (A8)



**LOKASI KOORDINAT MULA KOREKAN HDD DI JALAN GOPENG – BATU GAJAH (A8)
(Lokasi cadangan Pit HDD 1)**



JAJARAN KOREKAN HDD DI JALAN GOPENG – BATU GAJAH (A8)



JAJARAN KOREKAN HDD DI JALAN GOPENG – BATU GAJAH (A8)



**LOKASI KOORDINAT AKHIR KOREKAN HDD DI JALAN GOPENG – BATU GAJAH (A8)
(Sambungan akan dibuat ke Pit HDD 2 yang berada dalam kawasan milik pemohon)**



LAWATAN TAPAK AWALAN BERSAMA WAKIL JKR DAN PEMOHON