

## **TAJUK PROJEK:**

**PROJEK PENYEDIAAN POINT OF PRESENCE (POP) FASA 2 HAB INFRASTUKTUR GENTIAN OPTIK BERHAMPIRAN DENGAN SEKOLAH, PREMIS KERAJAAN DAN KOMUNITI SEKITARNYA OLEH KEMENTERIAN KOMUNIKASI (ZON UTARA – PERAK & KEDAH) SERAHAN DOKUMEN LENGKAP BAGI PERMOHONAN KELULUSAN IZIN LALU ABA7018 - SEKOLAH KEBANGSAAN RABAN.**

# **LAPORAN LAWATAN TAPAK AWALAN**

**KORIDOR  
UTILITI  
DARUL RIDZUAN**

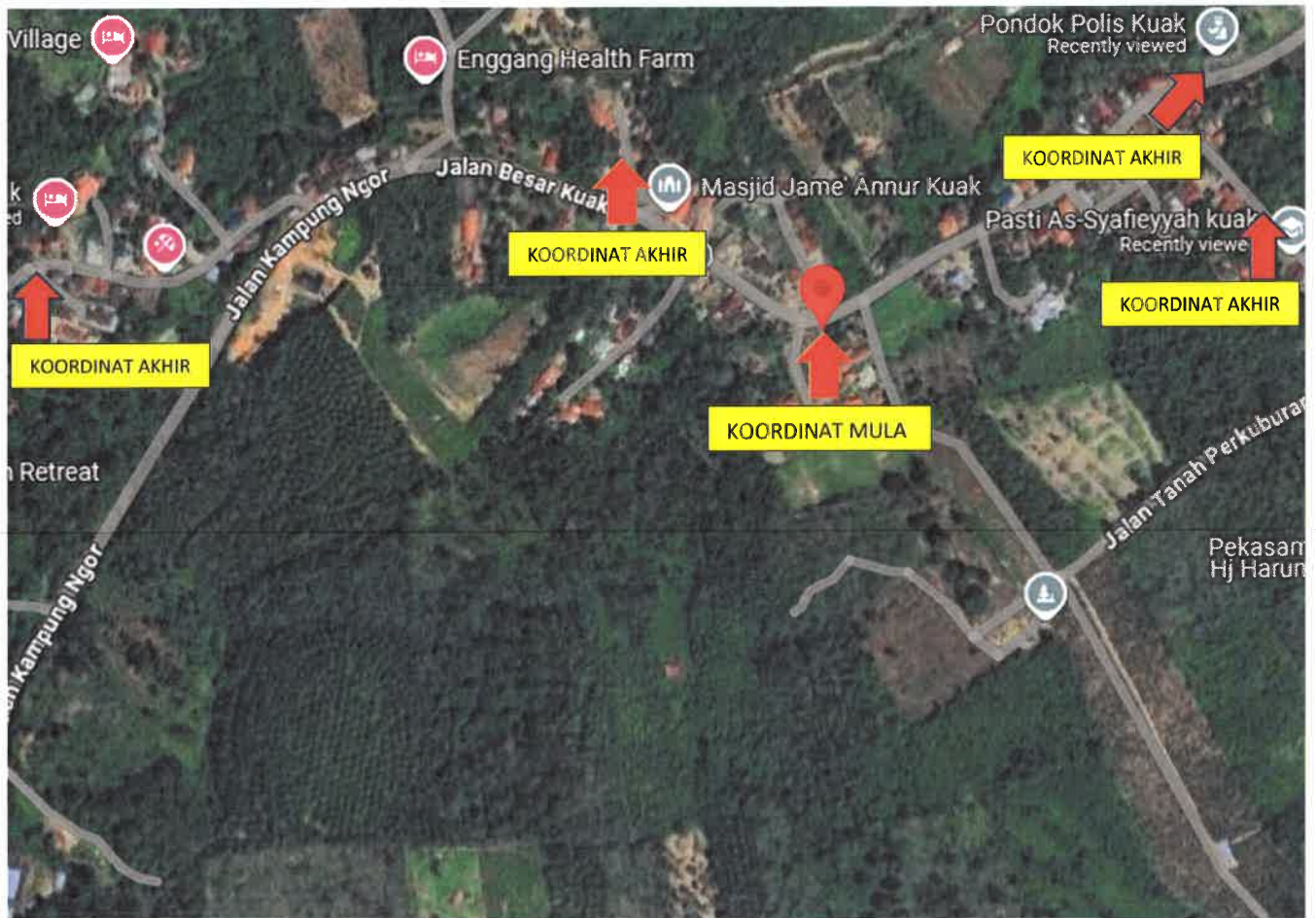


<b>NO. RUJUKAN FAIL:</b>	<b>KUDR/KACP/A/03/25/0195</b>
<b>TARIKH LAWATAN:</b>	<b>10 APRIL 2025</b>
<b>DISEDIAKAN OLEH:</b>	<b>AHMAD NUR IZZUL BIN MOHD JAMADI</b>

**LOKASI PROJEK (GOOGLE MAPS)**

Koordinat Mula : 4.993457,100.935192

Koordinat Akhir : 4.99419,100.939232  
4.9955,100.938521  
4.995233,100.933518  
4.993744,100.925054





Jumlah Jarak: 1865METER


**RINGKASAN LALUAN :-**

No.	Nama Laluan	Pihak Berkuasa	Jarak (m)
1.	JALAN KAMPUNG NGOR	JKR HULU PERAK	1022 METER
2.	KAMPUNG LATA PAPAN	PDT LENGGONG	545 METER
3.	JALAN BUKIT BUNGA	PDT LENGGONG	298 METER
4.			
<b>Jumlah Jarak:</b>			<b>1865meter</b>

**RINGKASAN LAPORAN:-**

Kaedah Cadangan	Jarak, m	Kedalaman, m	Unit	
Horizontal Directional Drilling (HDD)	50	4	Meter	
Pipe Jacking			Meter	
Open Cut Trenching (Carriage Way)		5	Meter	
Open Cut Trenching (Grass Verge Way)	5		Meter	
Penanaman Tiang	967	1.5	Meter	
<b>Jumlah Jarak :</b>		<b>1865</b>	Meter	
Bilangan Pit/ Manhole			Kuantiti	Unit
Cadangan Manhole (Telekomunikasi)			2	Nos
Cadangan Pit HDD				Nos
Cadangan Pit Pipe Jacking				Nos
Penanaman Tiang			57	Nos
Cadangan Saiz Penggalian (Kawasan Open Cut )	Panjang, m	Lebar, m	Kedalaman, m	Unit, m <sup>3</sup>
Carriage Way Open Cut Trenching				
Grass Verge Way Open Cut Trenching	5	0.6	1.5	
Cadangan Pit HDD		0.6	4	
Cadangan Pit Pipe Jacking				
Cadangan Detail Manhole (Telekomunikasi)	Jenis		Nos	
Manhole				
Kelulusan Majlis Tempatan & Pihak Berkuasa	Pihak Berkuasa		Jarak	Unit, m
Jabatan Kerja Raya (JKR)	JKR HULU PERAK		1022	Meter
Pihak Berkuasa Tempatan (PBT)	PDT LENGGONG		843	Meter
Pejabat Daerah (PD)				Meter
Jabatan Pengairan Dan Saliran (JPS)				Meter
Lain-Lain / Tanah Persendirian				Meter
<b>Nota Tambahan:</b>				
<b>Disediakan:</b>		<b>Disemak:</b>		
				
<p>.....            Nama: <b>AHMAD NUR IZZUL BIN MOHD JAMADI</b>            Jawatan: Penolong Pegawai Koridor Daerah            Tarikh: 10/4/2025</p>		<p>.....            Nama: <b>KAMARUL AZIAN BIN KAMARUZAMAN</b>            Jawatan: Pengurus Operasi            Tarikh: 10/4/2025</p>		


**GAMBAR DI TAPAK PROJEK:-**



**LOKASI DI JALAN SEKOLAH KEBANGSAAN RABAN**



**LOKASI DI JALAN BESAR KUAK**



**LOKASI DI JALAN BESAR KUAQ**



**LOKASI DI JALAN KG KUAQ**



**LOKASI DI JALAN KG KUAK**



**LOKASI DI JALAN BUKIT BUNGA**



**LOKASI DI JALAN BUKIT BUNGA**



**LOKASI DI JALAN BESAR KUAK**



**LOKASI DI JALAN BESAR KUAK**



**LOKASI DI JALAN BESAR KUAK**



**LOKASI DI JALAN BESAR KUAK**



**LOKASI DI JALAN BESAR KUAK**



**LOKASI DI JALAN KG NGOR**



**LOKASI DI JALAN KG NGOR**



LOKASI DI JALAN KG LATA PAPAN



LOKASI DI JALAN KG LATA PAPAN



LOKASI DI JALAN KG LATA PAPAN



LOKASI DI SEKOLAH KEBANGSAAN RABAN