

**TAJUK PROJEK:**

PROJEK PENYEDIAAN POINT OF PRESENCE (POP) FASA 2 HAB INFRASTUKTUR GENTIAN OPTIK BERHAMPIRAN DENGAN SEKOLAH, PREMIS KERAJAAN DAN KOMUNITI SEKITARNYA OLEH KEMENTERIAN KOMUNIKASI (ZON UTARA – PERAK & KEDAH) SERAHAN DOKUMEN LENGKAP BAGI PERMOHONAN KELULUSAN IZIN LALU ABC2139 - SEKOLAH JENIS KEBANGSAAN (CINA) THUNG HON

# LAPORAN LAWATAN TAPAK AWALAN

**KORIDOR  
UTILITI**  
DARUL RIDZUAN

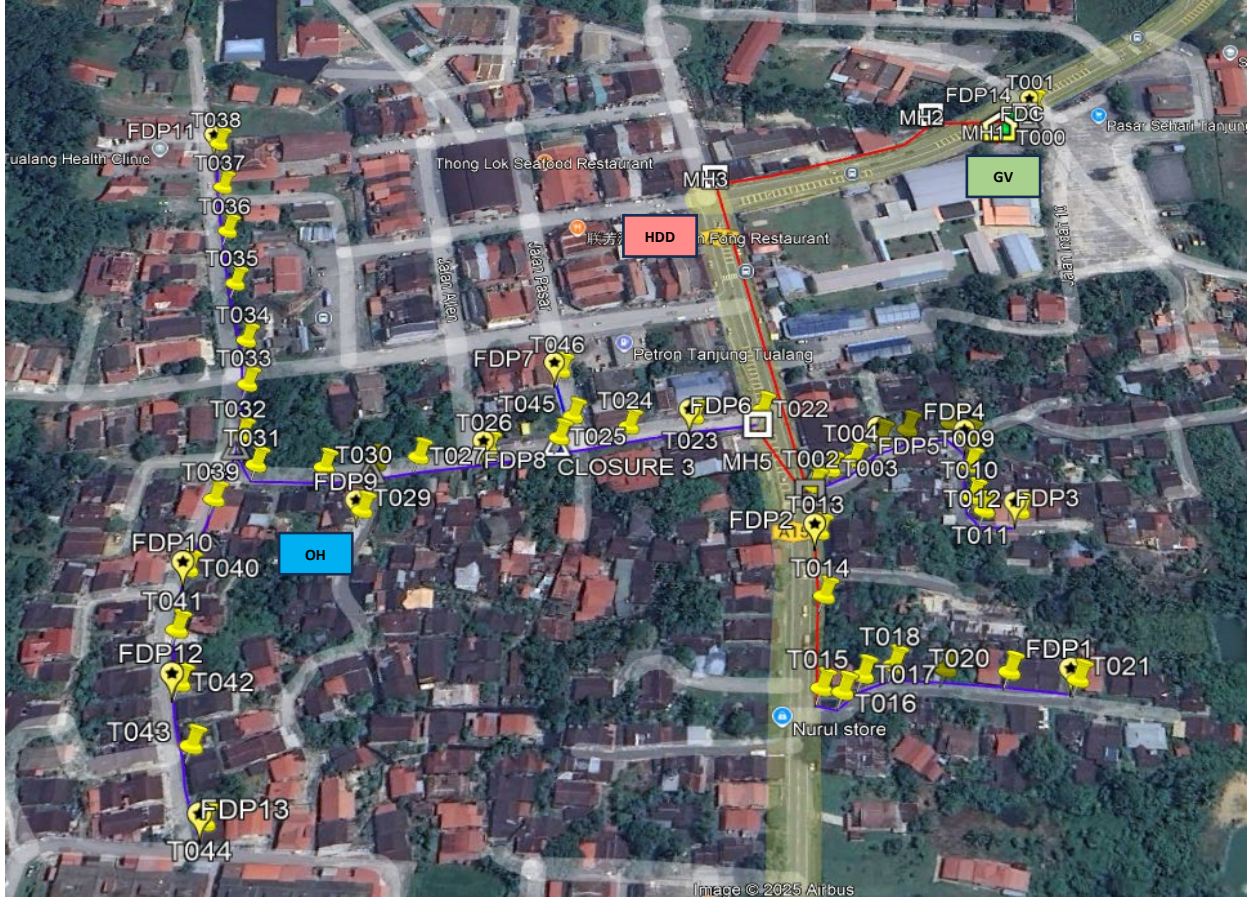


<b>NO. RUJUKAN FAIL:</b>	<b>KUDR/KACP/A/02/25/0177</b>
<b>TARIKH LAWATAN:</b>	<b>24 APRIL 2025</b>
<b>DISEDIAKAN OLEH:</b>	<b>NOOR FARAHIN BINTI MOHAMAD FAUZI</b>

**LOKASI PROJEK (GOOGLE MAPS) :-**

Koordinat Mula: **4.326268, 101.057536**

Koordinat Akhir: **4.322739, 101.054599**





**Jumlah Jarak : 1480 meter**

**RINGKASAN LALUAN :-**

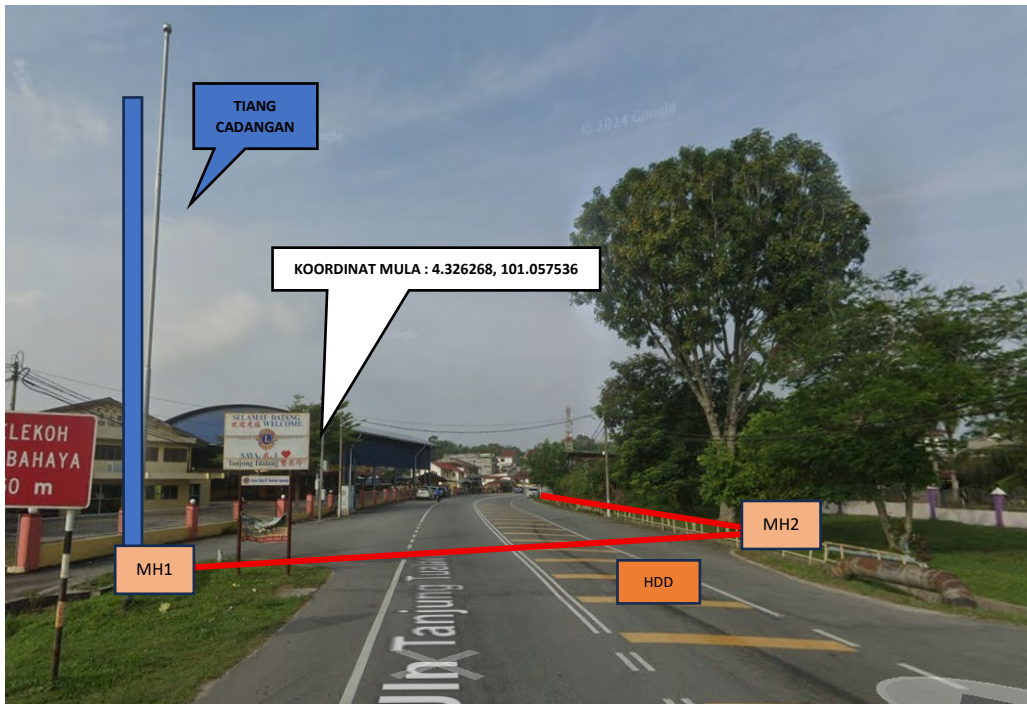
No.	Nama Laluan	Pihak Berkuasa	Jarak (m)
1.	JALAN ABDULLAH	MDBG	243
2.	JALAN KLINIK		186
3.	JALAN PASAR		43
4.	JALAN PUSING – TG TUALANG (A15)	JKR	539
5.	JALAN TAMAN KWONG YIK	PDT	143
6.	NAMA JALAN TIDAK DIKETAHUI		326
<b>Jumlah Jarak:</b>			<b>1480 m</b>

**RINGKASAN LAPORAN :-**

<b>Kaedah Cadangan</b>	<b>Jarak, m</b>	<b>Kedalaman, m</b>	<b>Unit</b>		
Horizontal Directional Drilling (HDD)	403		Meter		
Open Cut Trenching (Carriage Way)			Meter		
Penarikan Kabel	1068	-	Meter		
<b>Jumlah Jarak :</b>		1471	Meter		
<b>Bilangan Pit/ Manhole / Tiang</b>		<b>Kuantiti</b>	<b>Unit</b>		
Cadangan Manhole (Telekomunikasi)		JKR - 5	Nos		
Cadangan Pit HDD			Nos		
Tiang		JKR - 7 MDBG - 17 PDT - 23	Nos		
<b>Cadangan Saiz Penggalian (Kawasan Open Cut)</b>		<b>Panjang, m</b>	<b>Lebar, m</b>	<b>Kedalaman, m</b>	<b>Unit, m<sup>3</sup></b>
Carriage Way Open Cut Trenching					
Grass Verge Way Open Cut Trenching		9.0	0.6	1.5	8.1
Cadangan Pit HDD					
<b>Cadangan Detail Manhole</b>		<b>Jenis</b>		<b>Nos</b>	
Manhole					
<b>Kelulusan Majlis Tempatan &amp; Pihak Berkuasa</b>		<b>Pihak Berkuasa</b>		<b>Jarak</b>	<b>Unit, m</b>
Jabatan Kerja Raya (JKR)		Jabatan Kerja Raya Kinta		539	Meter
Pihak Berkuasa Tempatan (PBT)		Majlis Daerah Batu Gajah		472	Meter
Pejabat Daerah (PD)		Pejabat Daerah & Tanah		469	Meter
Lain-Lain / Tanah Persendirian					Meter
<b>Nota Tambahan: -</b>					
<ol style="list-style-type: none"> <li>1. Lawatan tapak pada 24.04.2025 mendapati permohonan pengorekan melibatkan jarak sepanjang 1480-meter menggunakan kaedah Grass Verge (GV), Horizontal Directional Drilling (HDD), Penanaman Tiang (OH) dan Penarikan Kabel (EL).</li> <li>2. Pelan Infrastruktur Utiliti (UDM) dan Pelan Kawalan Trafik (TCP) diperlukan bagi syarat-syarat kelulusan permit.</li> <li>3. Secara keseluruhan, Pihak Berkuasa Melulus akan memberikan kebenaran setelah menyemak kesesuaian utiliti berdasarkan Pelan Infrastruktur Utiliti (UDM).</li> </ol>					

<b><u>Disediakan:</u></b>	<b><u>Disemak:</u></b>
	
Nama: <b>Noor Farahin Mohamad Fauzi</b> Jawatan: <b>Pegawai Koridor Daerah</b> Tarikh: <b>24/04/2025</b>	Nama: <b>Kamarul Azian Kamaruzaman</b> Jawatan: <b>Pengurus Operasi</b> Tarikh: <b>24/04/2025</b>

**GAMBAR DI TAPAK PROJEK :-**



**LOKASI KOORDINAT MULA DAN HDD DI JALAN PUSING – TG TUALANG**



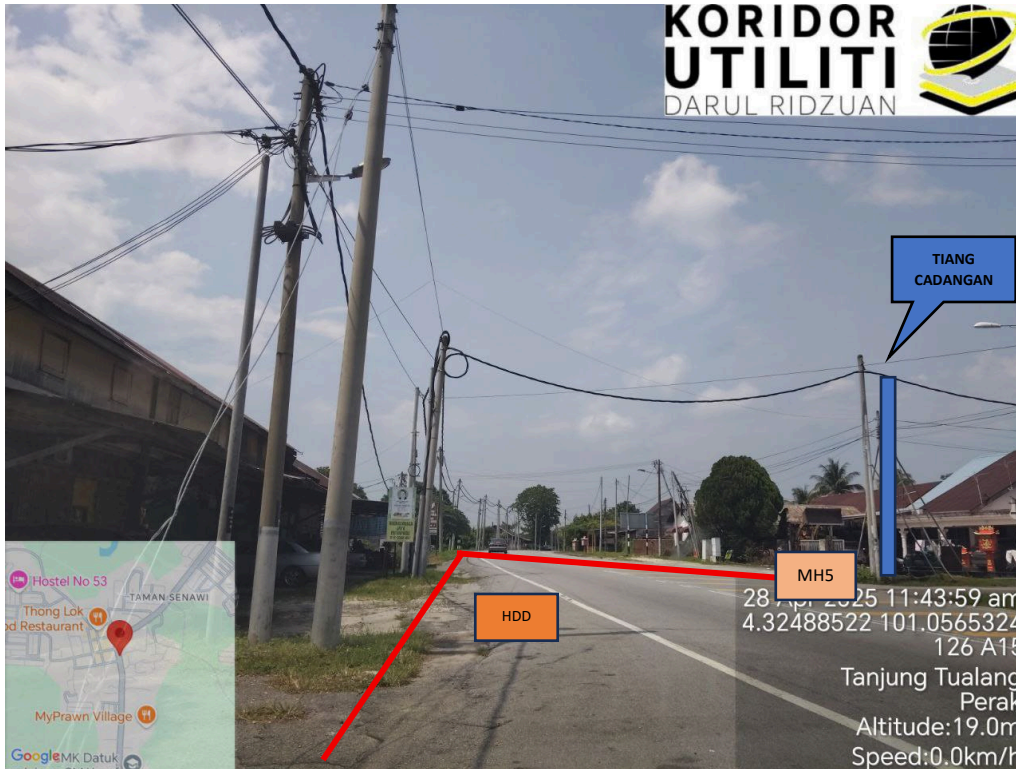
**JAJARAN FDC DAN HDD DI JALAN PUSING – TG TUALANG**



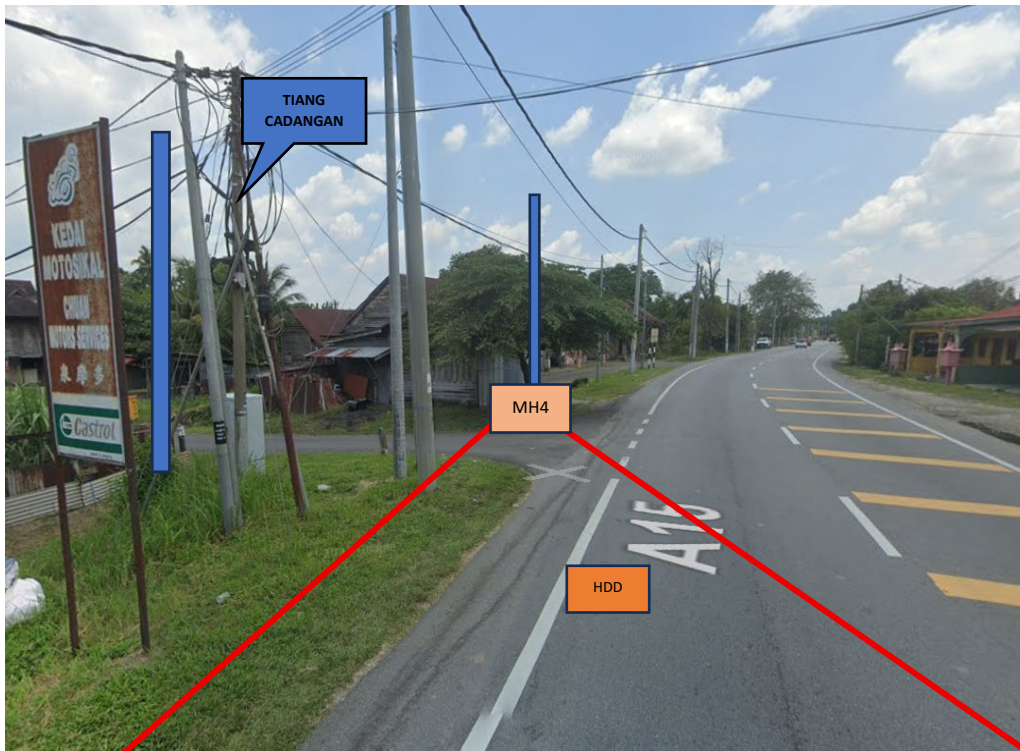
**JAJARAN HDD DAN MANHOLE DI JALAN PUSING – TG TUALANG**



**JAJARAN HDD DI JALAN PUSING – TG TUALANG**



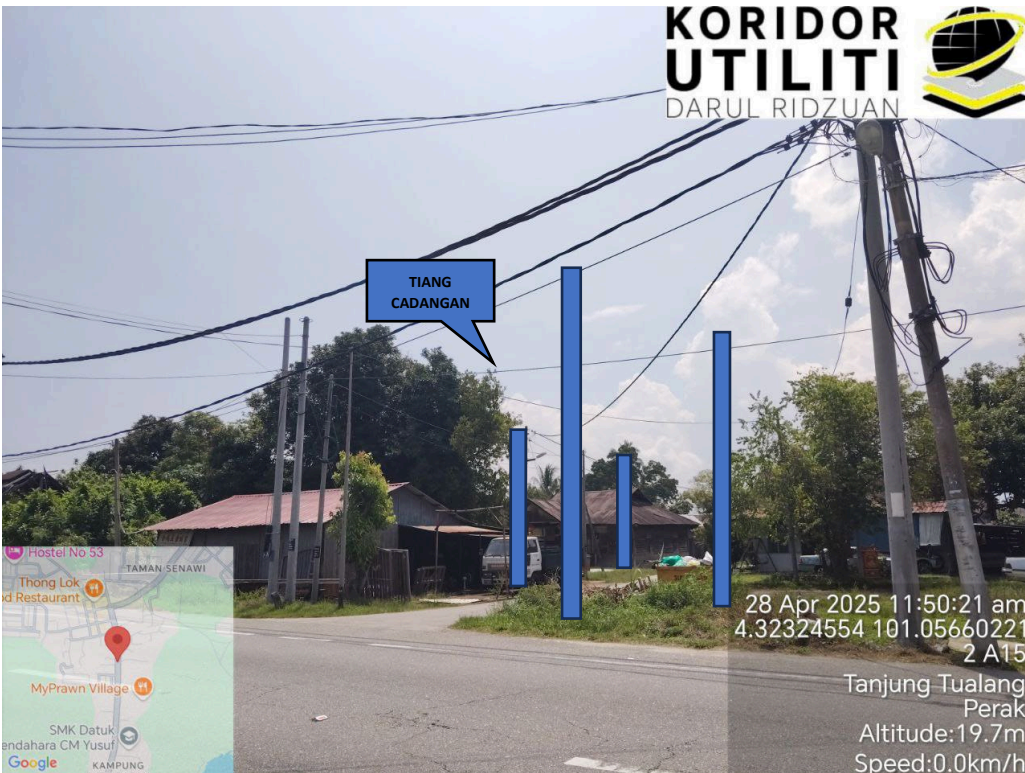
**JAJARAN HDD DAN PENANAMAN TIANG DI JALAN PUSING – TG TUALANG**



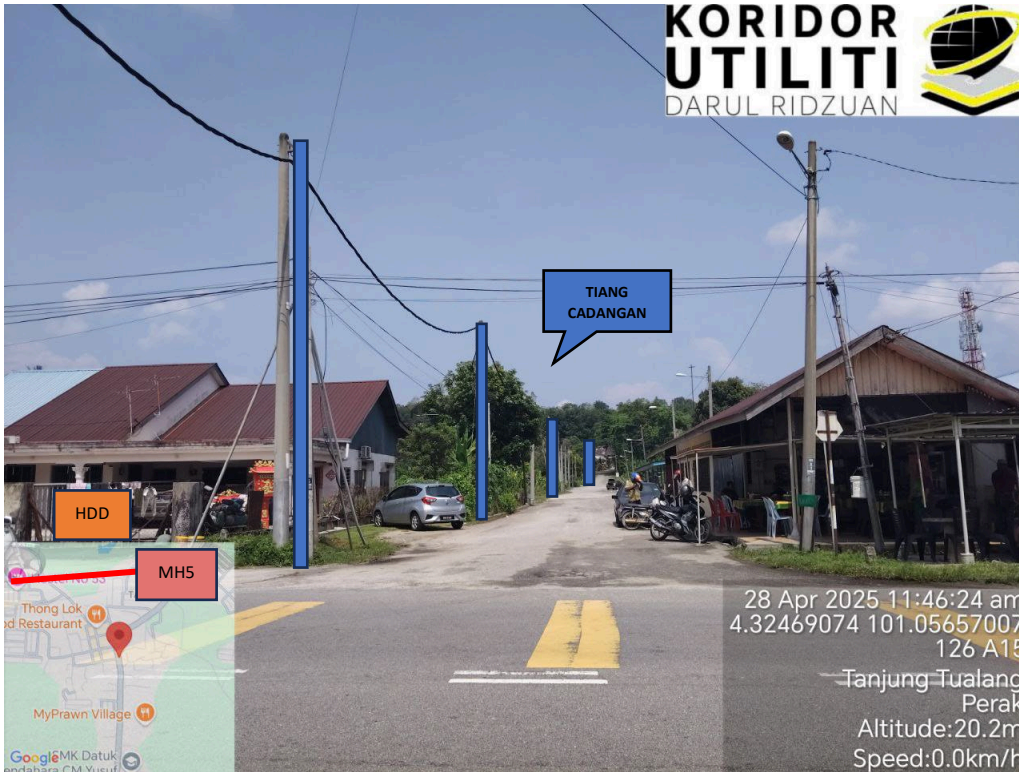
**JAJARAN HDD DAN PENANAMAN TIANG DI JALAN PUSING – TG TUALANG**



**JAJARAN PENANAMAN TIANG DI JALAN TAMAN KWONG YIK**



**JAJARAN PENANAMAN TIANG JALAN PDT**



**JAJARAN HDD DAN PENANAMAN TIANG DI JALAN PUSING – TG TUALANG**



**JAJARAN PENANAMAN TIANG DI JALAN ABDULLAH**



**JAJARAN PENANAMAN TIANG DI JALAN ABDULLAH**



**JAJARAN PENANAMAN TIANG DI JALAN ABDULLAH**



**JAJARAN PENANAMAN TIANG DI JALAN PDT**



**JAJARAN PENANAMAN TIANG DI JALAN KLINIK**