

TAJUK PROJEK :

CADANGAN MEROBOH DAN MEMBINA SEMULA SEBUAH RUMAH KEDIAMAN 1
1/2 TINGKAT DI ATAS NO. 825 (LOT 8807S), JALAN SEKOLAH KAMPUNG BARU
PASIR PINJI, 31650 IPOH, PERAK DARI RIDZUAN UNTUK KWAN MEI TENG

LAPORAN LAWATAN TAPAK AWALAN

**KORIDOR
UTILITI**
DARUL RIDZUAN

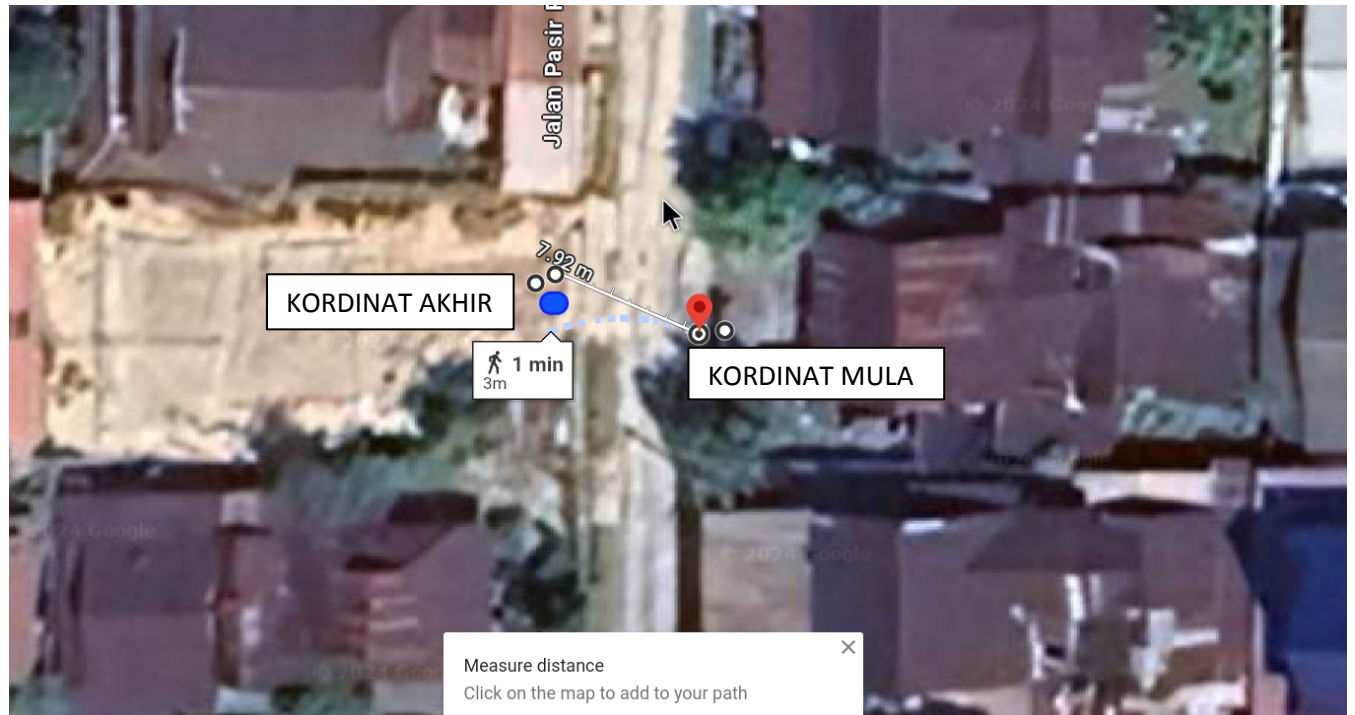


NO. RUJUKAN FAIL:	KUDR/TNB/B/07/24/00015
TARIKH LAWATAN:	30/07/2024
DISEDIAKAN OLEH:	ABU BAKAR BIN ABU KASIM

LOKASI PROJEK (GOOGLE MAPS) :-

Koordinat Mula: 4.577199 101.089334

Koordinat Akhir: 4.571172 101.089399



Jumlah Jarak : 8 meter



RINGKASAN LALUAN :-

No.	Nama Laluan	Pihak Berkuasa	Jarak (m)
1.	JALAN PASIR PINJI 12	MAJLIS BANDARAYA IPOH	8 Meter
Jumlah Jarak:			8 Meter

RINGKASAN LAPORAN :-

Kaedah Cadangan	Jarak, m	Kedalaman, m	Unit	
Horizontal Directional Drilling (HDD)			Meter	
Pipe Jacking			Meter	
Open Cut Trenching (Carriage Way)	4	1.2	Meter	
Open Cut Trenching (Grass Verge Way)	4	1.2	Meter	
Jumlah Jarak :			18	
Bilangan Pit/ Manhole			Kuantiti	Unit
Cadangan Manhole (Telekomunikasi)				Nos
Cadangan Pit HDD				Nos
Cadangan Pit Pipe Jacking				Nos
Kelulusan Majlis Tempatan & Pihak Berkuasa		Pihak Berkuasa	Jarak	Unit, m
Jabatan Kerja Raya (JKR)				Meter
Pihak Berkuasa Tempatan (PBT)		MAJLIS BANDARAYA IPOH	8	Meter
Pejabat Daerah (PD)				Meter
Jabatan Pengairan Dan Saliran (JPS)				Meter
Lain-Lain / Tanah Persendirian				Meter
Nota Tambahan: -				

Disediakan:	Disemak:
--------------------	-----------------

 Nama: Abu Bakar Bin Abu Kasim Jawatan: Pegawai Koridor Daerah Tarikh: 29/7/2024	 Nama: En Kamarul Azian Jawatan: Pengurus Operasi Tarikh: 29/7/2024
--	---

GAMBAR DI TAPAK PROJEK :-



Nama Jalan: Jalan Pasir Pinji 12



Nama Jalan: Jalan Pasir Pinji 12



Nama Jalan: Jalan Pasir Pinji 12