

## **TAJUK PROJEK:**

PROJEK PENYEDIAAN POINT OF PRESENCE (POP) FASA 2 HAB INFRASTRUKTUR GENTIAN OPTIK BERHAMPIRAN DENGAN SEKOLAH, PREMIS KERAJAAN DAN KOMUNITI SEKITARNYA OLEH KEMENTERIAN KOMUNIKASI (ZON UTARA – PERAK & KEDAH) SERAHAN DOKUMEN LENGKAP BAGI PERMOHONAN KELULUSAN IZIN LALU ABDB016 – SEKOLAH JENIS KEBANGSAAN (TAMIL) TUN SAMBANTHAN

# **LAPORAN LAWATAN TAPAK AWALAN**

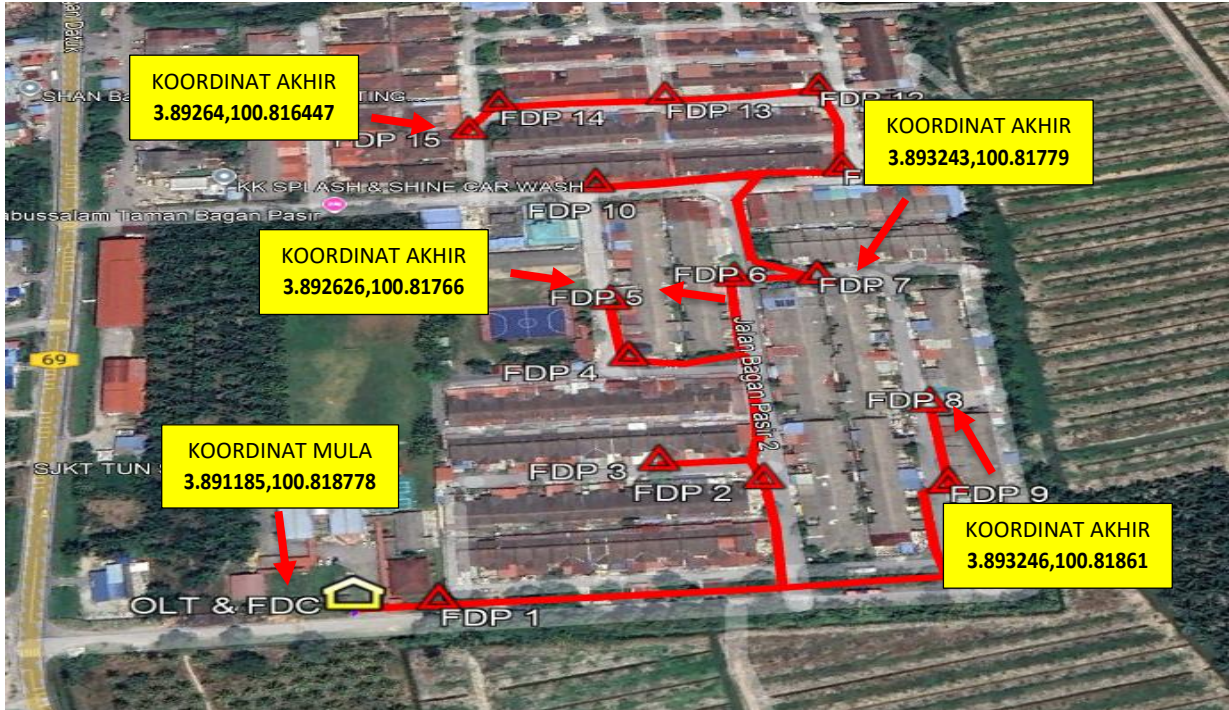
**KORIDOR  
UTILITI**  
DARUL RIDZUAN



<b>NO. RUJUKAN FAIL:</b>	<b>KUDR/KACP/A/03/25/0209</b>
<b>TARIKH LAWATAN:</b>	<b>26 MEI 2025</b>
<b>DISEDIAKAN OLEH:</b>	<b>ASHMAN ARIEF BIN ZAMRI</b>

**LOKASI PROJEK(GOOGLE MAPS):-**

Koordinat Mula: **3.891185,100.818778**  
 Koordinat Akhir: **3.89264,100.816447**  
 Koordinat Akhir: **3.892626,100.81766**  
 Koordinat Akhir: **3.893243,100.817791**  
 Koordinat Akhir: **3.893246,100.81861**





Jumlah Jarak: 1015-Meter

**RINGKASAN LALUAN:-**

No.	Nama Laluan	Pihak Berkuasa	Jarak (m)
1.	TAMAN BAGAN PASIR	MPTI	1015
2.			
3.			
4.			
<b>Jumlah Jarak</b>			<b>1015-Meter</b>

**RINGKASAN LAPORAN:-**

Kaedah Cadangan		Jarak, m	Kedalaman, m	Unit	
Horizontal Directional Drilling (HDD)				Meter	
Pipe Jacking				Meter	
Open Cut Trenching (Carriage Way)				Meter	
Open Cut Trenching (Grass Verge Way)				Meter	
<b>Jumlah Jarak:</b>				Meter	
Bilangan Pit/ Manhole			Kuantiti	Unit	
Cadangan Manhole (Telekomunikasi)				Nos	
Cadangan Pit HDD				Nos	
Cadangan Pit Pipe Jacking				Nos	
Cadangan Penanaman Tiang			37	Nos	
Cadangan Saiz Penggalian (Kawasan Open Cut )		Panjang, m	Lebar, m	Kedalaman, m	Unit, m <sup>3</sup>
Carriage Way Open Cut Trenching					
Grass Verge Way Open Cut Trenching					
Cadangan Pit HDD					
Cadangan Pit Pipe Jacking					
Cadangan Detail Manhole (Telekomunikasi)		Jenis		Nos	
Manhole					
Kelulusan Majlis Tempatan & Pihak Berkuasa		Pihak Berkuasa		Jarak	Unit, m
Jabatan Kerja Raya (JKR)					Meter
Pihak Berkuasa Tempatan (PBT)		MPTI		1015	Meter
Pejabat Daerah (PD)					Meter
Jabatan Pengairan Dan Saliran (JPS)					Meter
Lain-Lain / Tanah Persendirian					Meter
Nota Tambahan:					
Disediakan:			Disemak:		
 ..... Nama: <b>ASHMAN ARIEF BIN ZAMRI</b> Jawatan: Penolong Pegawai Koridor Daerah Tarikh: 26/5/2025			 ..... Nama: <b>En Kamarul Azian bin Kamaruzaman</b> Jawatan: Pengurus Operasi Tarikh: 26/5/2025		

**GAMBAR DI TAPAK PROJEK:-**



**JALAN TAMAN BAGAN PASIR (KOORDINAT MULA)**



**CADANGAN LALUAN PENANAMAN TIANG**



**CADANGAN LALUAN PENANAMAN TIANG**



**CADANGAN LALUAN PENANAMAN TIANG**



**CADANGAN LALUAN PENANAMAN TIANG**



**CADANGAN LALUAN PENANAMAN TIANG**



26 May 2025 11:20:23 am  
3.8927736N 100.81716617E  
222 Jalan Bagan Pasir 6  
Selekoh  
Perak  
Index number: 21

**CADANGAN LALUAN PENANAMAN TIANG**



26 May 2025 11:22:04 am  
3.89265124N 100.8186621E  
197 Jalan Bagan Pasir 2  
Selekoh  
Perak  
Index number: 26

**CADANGAN LALUAN PENANAMAN TIANG**