

TAJUK PROJEK:

PERMOHONAN KELULUSAN SEMULA SISTEM BEKALAN RETIKULASI LUARAN/ SESALUR UTAMA BEKALAN CADANGAN BEKALAN AIR BAGI MEMBINA 72 UNIT RUMAH TERES 2 PERMOHONAN KELULUSAN IZIN LALU BAGI CADANGAN SALURAN PEMBENTUNGAN BAGI TUJUAN SKIM PERNIAGAAN SELUAS 9.760 EKAR (3.9497 HEKTAR) DI ATAS LOT 200959 (PN: 112512) HINGGA LOT 200960 (PN: 112520), LOT 511553 (PN: 381706), PT 275971 HSD 245209), DI BERCHAM, MUKIM HULU KINTA, DAERAH KINTA, PERAK DARUL RIDZUAN UNTUK TETUAN GERGASI BARU SDN. BHD.

LAPORAN LAWATAN TAPAK AWALAN

**KORIDOR
UTILITI**
DARUL RIDZUAN



NO. RUJUKAN FAIL:	KUDR/IWK/B/08/24/0043
TARIKH LAWATAN:	6 SEPTEMBER 2024
DISEDIAKAN OLEH:	SITI NOR AMANINA BINTI RAMLI

LOKASI PROJEK (GOOGLE MAPS) :-

Koordinat Mula: **4.627073,101.118644**

Koordinat Akhir: **4.629272,101.11668**




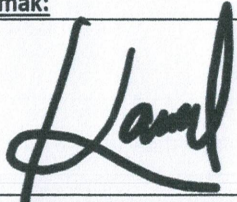

Jumlah Jarak : 450 meter

RINGKASAN LALUAN :-

No.	Nama Laluan	Pihak Berkuasa	Jarak (m)
1.	LALUAN TASEK TIMUR 6	MBI	269 m
2.	LALUAN TASEK TIMUR 7	MBI	181 m
3.			
4.			
5.			
6.			
Jumlah Jarak:			450 m

RINGKASAN LAPORAN:-

Kaedah Cadangan	Jarak, m	Kedalaman, m	Unit		
Horizontal Directional Drilling (HDD)			Meter		
Pipe Jacking			Meter		
Open Cut Trenching (Carriage Way)	450	1.5	Meter		
Open Cut Trenching (Grass Verge Way)			Meter		
Jumlah Jarak :		450	Meter		
Bilangan Pit/ Manhole		Kuantiti	Unit		
Cadangan Manhole (Telekomunikasi)			Nos		
Cadangan Pit HDD			Nos		
Cadangan Pit Pipe Jacking			Nos		
Cadangan Saiz Penggalian (Kawasan Open Cut)		Panjang, m	Lebar, m	Kedalaman, m	Unit, m ³
Carriage Way Open Cut Trenching		450	0.6	1.5	405
Grass Verge Way Open Cut Trenching					
Cadangan Pit HDD					
Cadangan Pit Pipe Jacking					
Cadangan Detail Manhole (Telekomunikasi)		Jenis		Nos	
Manhole					
Kelulusan Majlis Tempatan & Pihak Berkuasa		Pihak Berkuasa		Jarak	Unit, m
Jabatan Kerja Raya (JKR)					Meter
Pihak Berkuasa Tempatan (PBT)		MAJLIS BANDARAYA IPOH		450	Meter
Pejabat Daerah (PD)					Meter
Jabatan Pengairan Dan Saliran (JPS)					Meter
Lain-Lain / Tanah Persendirian					Meter
Nota Tambahan: -					


Disediakan:	Disemak:	Disahkan:
		
Nama: Siti Nor Amanina Ramli Jawatan: Pegawai Koridor Daerah Tarikh: 6/08/2024	Nama: Kamarul Azian Kamaruzaman Jawatan: Pengurus Operasi Tarikh: 6/08/2024	Nama: Ir. Ahmad Afiq Bin Abu Kasim Jawatan: Jurutera Profesional No Sijil: 2422-010000-C121544 Tarikh:

GAMBAR DI TAPAK PROJEK :-



LOKASI DI LALUAN TASEK TIMUR 6





KOREKAN TERBUKA SEPANJANG 269 METER DI LALUAN TASEK TIMUR 6





20 Sept 2024 11:17:44 am
4.629518N 101.118244E
65 Lalan Tasek Timur 7
Taman Tasek Indra
Ipoh
Perak

OPEN CUT



06/09/2024, 10:26 AM
4.629424° N, 101.118274° E
65, Lalan Tasek T 7
31400 Ipoh Perak

OPEN CUT 181 meter

KOREKAN TERBUKA SEPANJANG 181 METER DI LALUAN TASEK TIMUR 7



LOKASI DI LALUAN TASEK TIMUR 7. KOORDINAT AKHIR DI MANHOLE SEDIA ADA.



BERSAMA PIHAK PEMOHON DAN MAJLIS BANDARAYA IPOH