

TAJUK PROJEK:

PERMOHONAN BEKALAN ELEKTRIK CADANGAN DI ALAMAT NO.6 JALAN KIMBERLY, TAMAN VICTORIA, 30250 IPOH PERAK(SN NO.12000132568 TAN BOON CHEN)

LAPORAN LAWATAN TAPAK AWALAN

**KORIDOR
UTILITI**
DARUL RIDZUAN



NO. RUJUKAN FAIL:	KUDR/TNBB/B/10/24/0096
TARIKH LAWATAN:	08 NOVEMBER 2024
DISEDIAKAN OLEH:	ABU BAKAR BIN ABU KASIM

LOKASI PROJEK (GOOGLE MAPS) :-

Koordinat Mula: 4.578995, 101.094928

Koordinat : 4.578949, 101.095005

Koordinat Akhir: 4.578827,101.094931





Jumlah Jarak: 26 meter

INGKASAN LALUAN :-


No.	Nama Laluan	Pihak Berkuasa	Jarak (m)
1.	NO.6 JALAN KIMBERLY	MBI	26
2.			
3.			
4.			
5.			
6.			
Jumlah Jarak:			26 m

RINGKASAN LAPORAN:-

Kaedah Cadangan	Jarak, m	Kedalaman, m	Unit	
Horizontal Directional Drilling (HDD)			Meter	
Pipe Jacking			Meter	
Open Cut Trenching (Carriage Way)	10	1.5	Meter	
Open Cut Trenching (Grass Verge Way)	16	1.5	Meter	
Jumlah Jarak :		26	Meter	
Bilangan Pit/ Manhole		Kuantiti	Unit	
Cadangan Manhole (Telekomunikasi)			Nos	
Cadangan Pit HDD			Nos	
Cadangan Pit Pipe Jacking			Nos	
Cadangan Saiz Penggalian (Kawasan Open Cut)	Panjang, m	Lebar, m	Kedalaman, m	Unit, m ³
Carriage Way Open Cut Trenching	10	0.5	1.2	12
Grass Verge Way Open Cut Trenching	16	0.5	1.5	
Cadangan Pit HDD			1.5	
Cadangan Pit Pipe Jacking				
Cadangan Detail Manhole (Telekomunikasi)	Jenis		Nos	
Manhole				
Kelulusan Majlis Tempatan & Pihak Berkuasa	Pihak Berkuasa		Jarak	Unit, m
Jabatan Kerja Raya (JKR)				Meter
Pihak Berkuasa Tempatan (PBT)	MAJLIS BANDARAYA IPOH		26	Meter
Pejabat Daerah (PD)				Meter
Jabatan Pengairan Dan Saliran (JPS)				Meter
Lain-Lain / Tanah Persendirian	N/A			Meter
Nota Tambahan: -				
Disediakan:		Disemak:		
				
Nama: Abu Bakar Bin Abu kasim Jawatan: Peg. Koridor Daerah Tarikh: 13 /09/2024		Nama: Kamarul Azian Kamaruzaman Jawatan: Pengurus Operasi Tarikh: 13/09/2024		




GAMBAR DI TAPAK PROJEK :-



Koordinat Mula: **4.578995, 101.094928**

LOKASI **NO.6 JALAN KIMBERLY**



Koordinat : **4.578949, 101.095005**

LOKASI : **NO.6 JALAN KIMBERLY**



Koordinat Akhir: **4.578827,101.094931**
LOKASI : **NO.6 JALAN KIMBERLY**